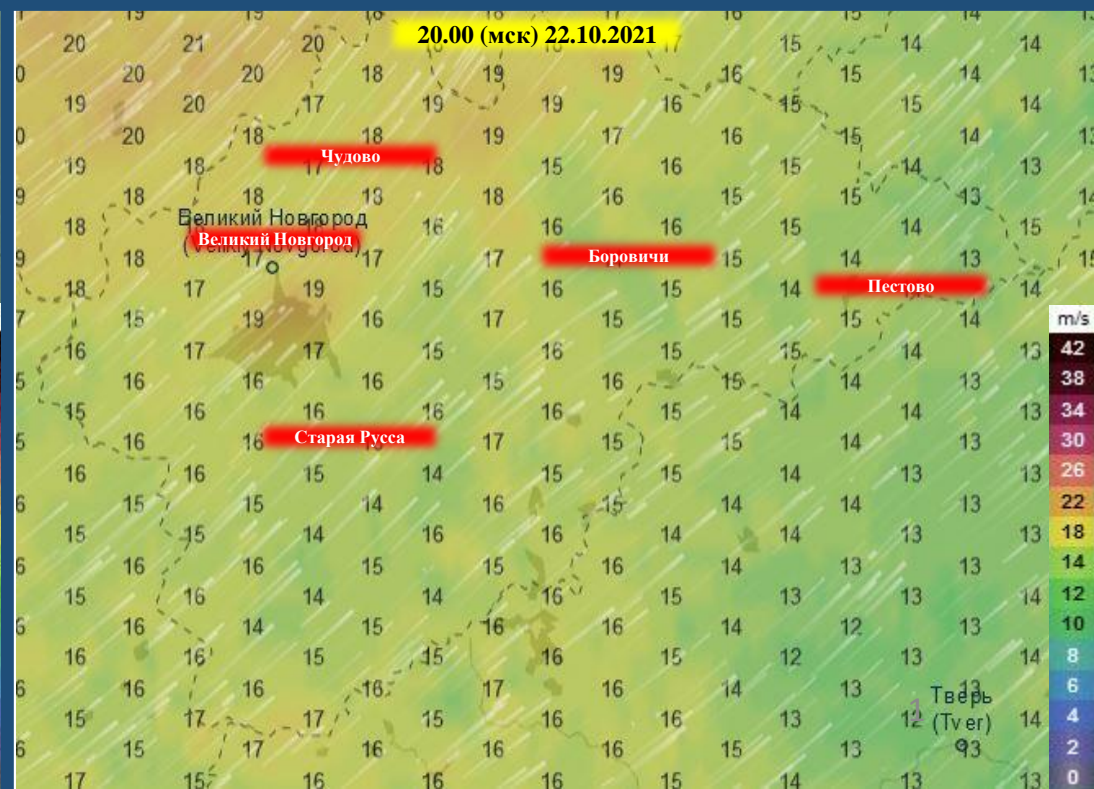
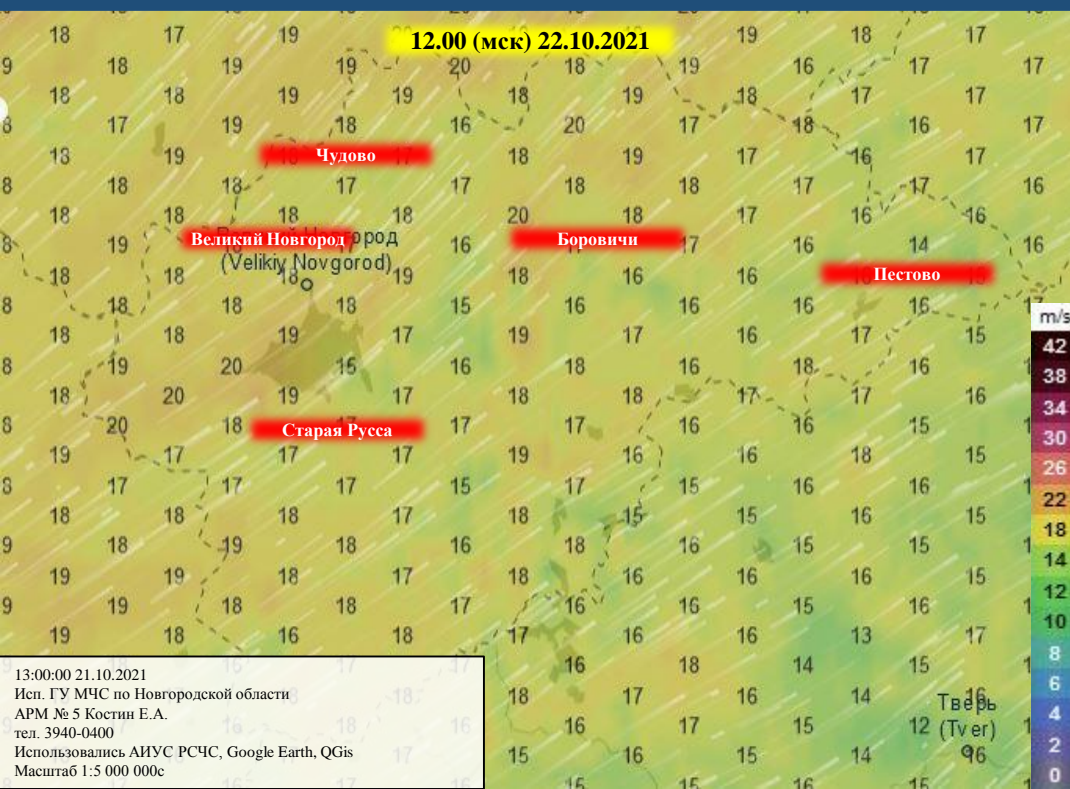
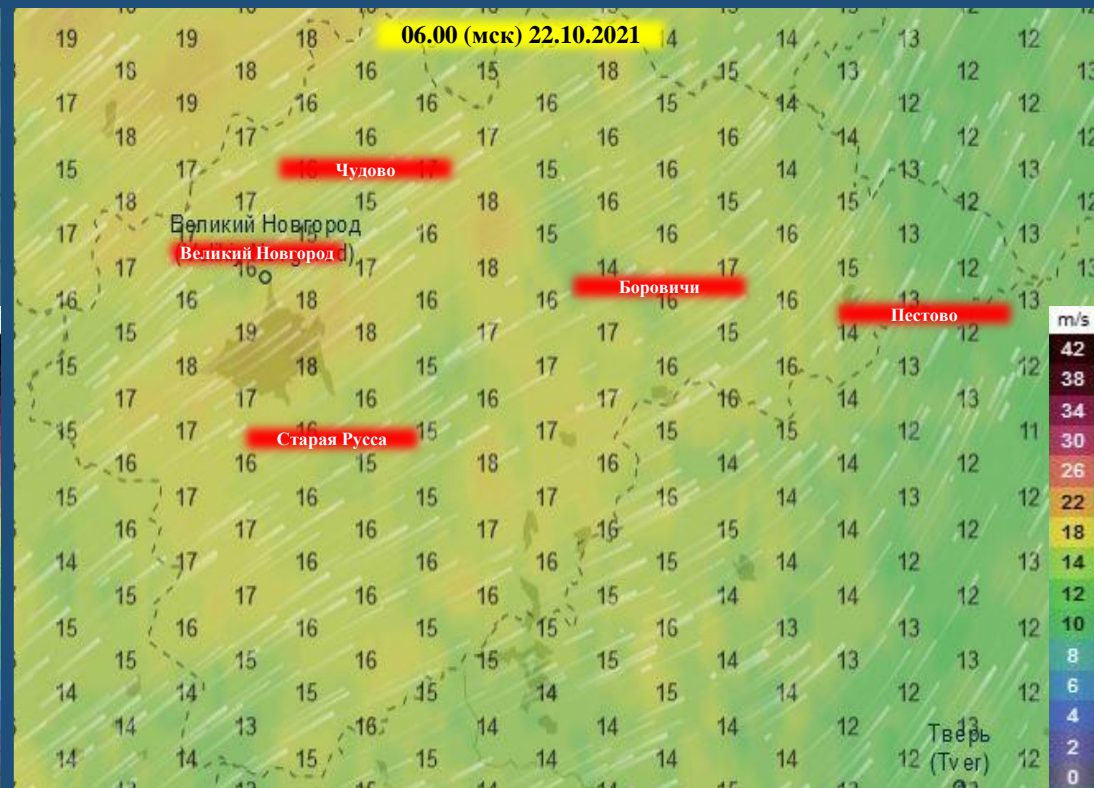
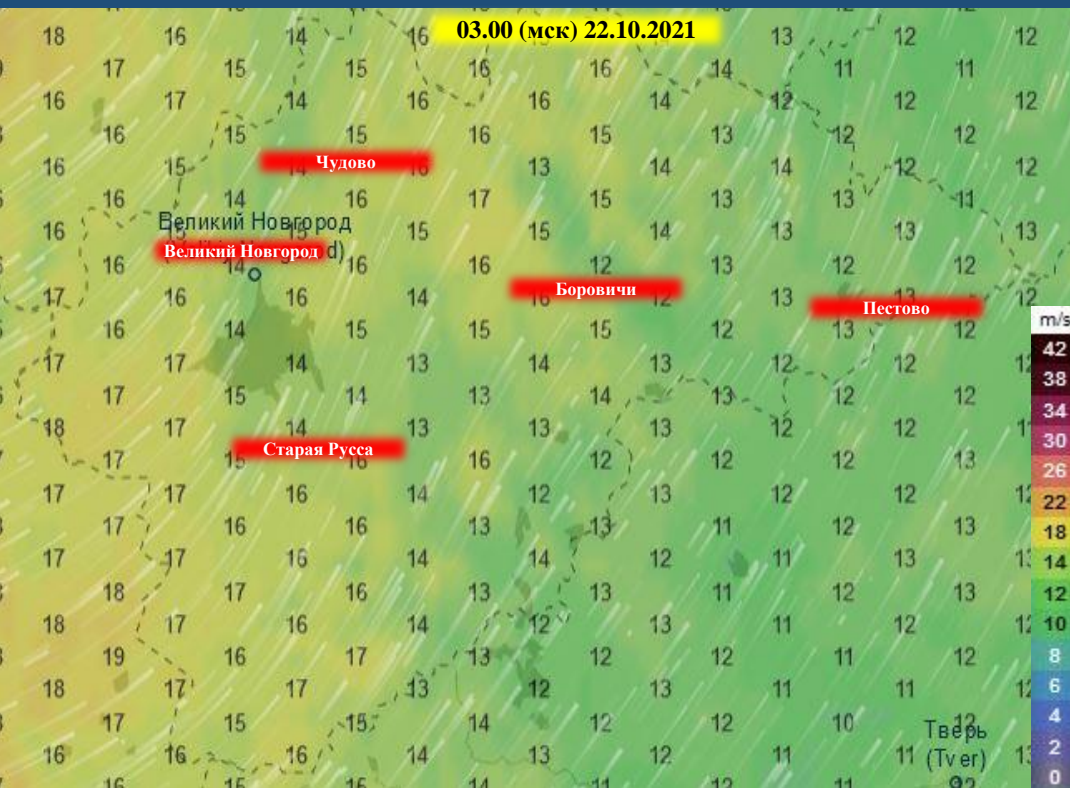
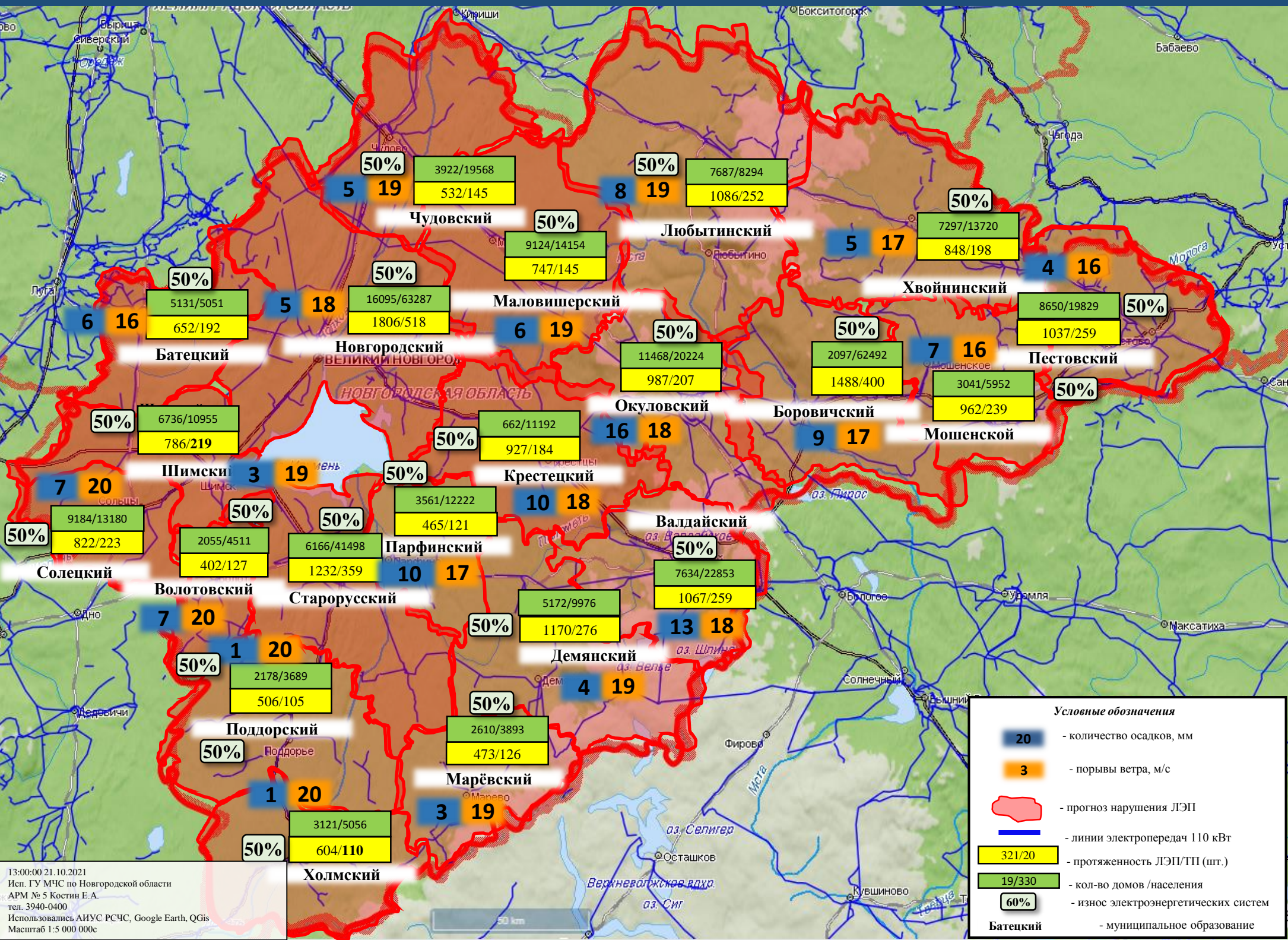


# ПРОГНОЗ ВЕТРОВОЙ НАГРУЗКИ НА ТЕРРИТОРИИ НОВГОРОДСКОЙ ОБЛАСТИ (на 22.10.2021)





ИНФОРМАЦИОННЫЕ МАТЕРИАЛЫ СВЯЗАННЫЕ С НЕБЛАГОПРИЯТНЫМИ  
ЯВЛЕНИЯМИ ПОГОДЫ НА ТЕРРИТОРИИ НОВГОРОДСКОЙ ОБЛАСТИ  
на 22.10.2021



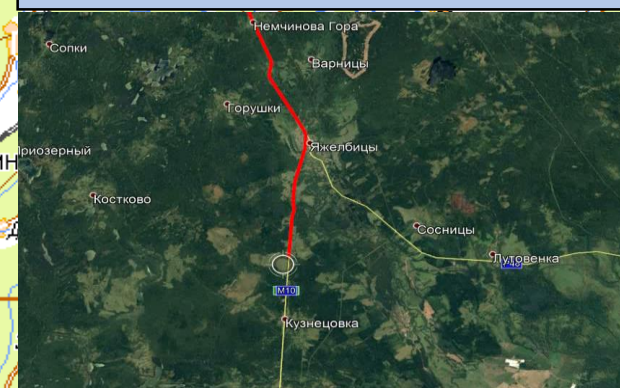


**ИНФОРМАЦИОННЫЕ МАТЕРИАЛЫ ПО РИСКУ НАРУШЕНИЯ ТРАНСПОРТНОГО СООБЩЕНИЯ,  
СВЯЗАННЫХ С НЕБЛАГОПРИЯТНЫМИ ЯВЛЕНИЯМИ ПОГОДЫ НА ФАД М-10  
В НОВГОРОДСКОЙ ОБЛАСТИ (на 22.10.2021)**

**Прогноз метеоявлений**

Чт 21 окт	Пт 22	Сб 23	Вс 24	Пн 25	Вт 26	Ср 27	Чт 28	Пт 29	Сб 30
+14 +10	+11 +6	+6 +3	+3 -4	+4 -3	+5 +1	+8 +5	+10 +7	+8 +4	+5 +3
Максимальная скорость ветра, м/с									
16	21	14	11	10	10	9	13	10	10
Сумма осадков, мм									
9,9	3,6	1,8	0,3	0,2	0	2	6,8	3,4	4

**Трехмерная модель участка**



- Условные обозначения**
- участок автодороги с повышенным риском возникновения ДТП, нарушением движения
  - объездная дорога
  - населенный пункт
  - пожарно-спасательные формирования
  - социально-значимый объект
  - больница

**Отрезанные н.п.:** нет  
**Объездная дорога:** 120 км

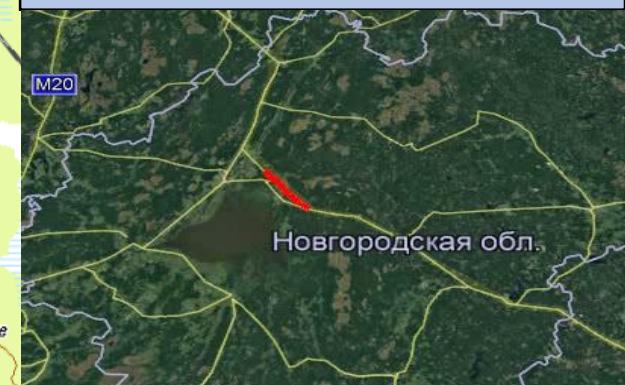


# ИНФОРМАЦИОННЫЕ МАТЕРИАЛЫ ПО РИСКУ НАРУШЕНИЯ ТРАНСПОРТНОГО СООБЩЕНИЯ, СВЯЗАННЫХ С НЕБЛАГОПРИЯТНЫМИ ЯВЛЕНИЯМИ ПОГОДЫ НА ФАД М-10 В НОВГОРОДСКОЙ ОБЛАСТИ (на 22.10.2021)

## Прогноз метеоявлений

Чт 21 окт	Пт 22	Сб 23	Вс 24	Пн 25	Вт 26	Ср 27	Чт 28	Пт 29	Сб 30
+14	+11	+6	+3	+4	+5	+8	+10	+8	+5
+10	+6	+3	-4	-3	+1	+5	+7	+4	+3
Максимальная скорость ветра, м/с									
16	21	14	11	10	10	9	13	10	10
Сумма осадков, мм									
9,9	3,6	1,8	0,3	0,2	0	2	6,8	3,4	4

## Трехмерная модель участка



- Условные обозначения**
- участок автодороги с повышенным риском возникновения ДТП, нарушением движения
  - объездная дорога
  - населенный пункт
  - пожарно-спасательные формирования
  - социально-значимый объект
  - больница

13:00:00 21.10.2021  
Исп. ГУ МЧС по Новгородской области  
АРМ № 5 Костин Е.А.  
тел. 3940-0400  
Использовались АИУС РСЧС, Google Earth, QGIS  
Масштаб 1:5 000 000с

**Отрезанные н.п.:** нет  
**Объездная дорога:** 58 км

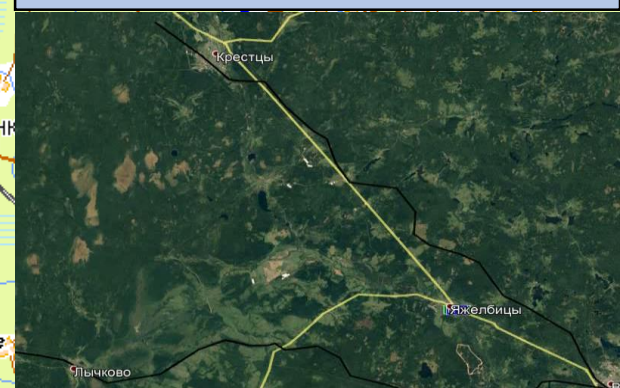


**ИНФОРМАЦИОННЫЕ МАТЕРИАЛЫ ПО РИСКУ НАРУШЕНИЯ ТРАНСПОРТНОГО СООБЩЕНИЯ,  
СВЯЗАННЫХ С НЕБЛАГОПРИЯТНЫМИ ЯВЛЕНИЯМИ ПОГОДЫ НА ФАД М-10  
В НОВГОРОДСКОЙ ОБЛАСТИ (на 22.10.2021)**

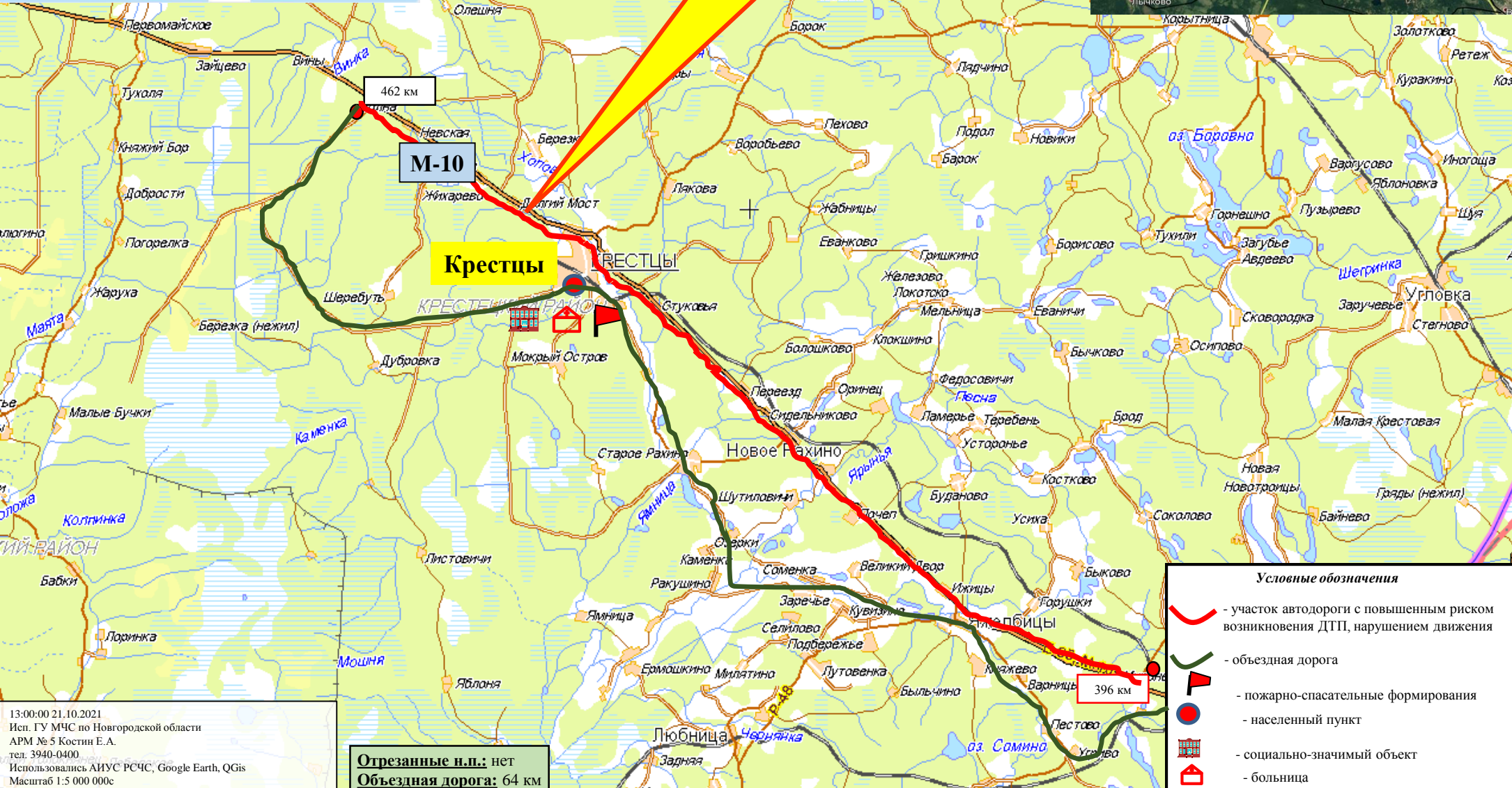
**Прогноз метеоявлений**

Чт 21 окт	Пт 22	Сб 23	Вс 24	Пн 25	Вт 26	Ср 27	Чт 28	Пт 29	Сб 30
+14 +10	+11 +6	+6 +3	+3 -4	+4 -3	+5 +1	+8 +5	+10 +7	+8 +4	+5 +3
Максимальная скорость ветра, м/с									
16	21	14	11	10	10	9	13	10	10
Сумма осадков, мм									
9,9	3,6	1,8	0,3	0,2	0	2	6,8	3,4	4

**Трехмерная модель участка**



**Аварийно-опасный участок  
при неблагоприятных  
метеорологических явлениях (396-  
462 км)**



- Условные обозначения**
- участок автодороги с повышенным риском возникновения ДТП, нарушением движения
  - объездная дорога
  - пожарно-спасательные формирования
  - населенный пункт
  - социально-значимый объект
  - больница

13:00:00 21.10.2021  
Исп. ГУ МЧС по Новгородской области  
АРМ № 5 Костин Е.А.  
тел. 3940-0400  
Использовались АИУС РСЧС, Google Earth, QGIS  
Масштаб 1:5 000 000с

**Отрезанные н.п.:** нет  
**Объездная дорога:** 64 км

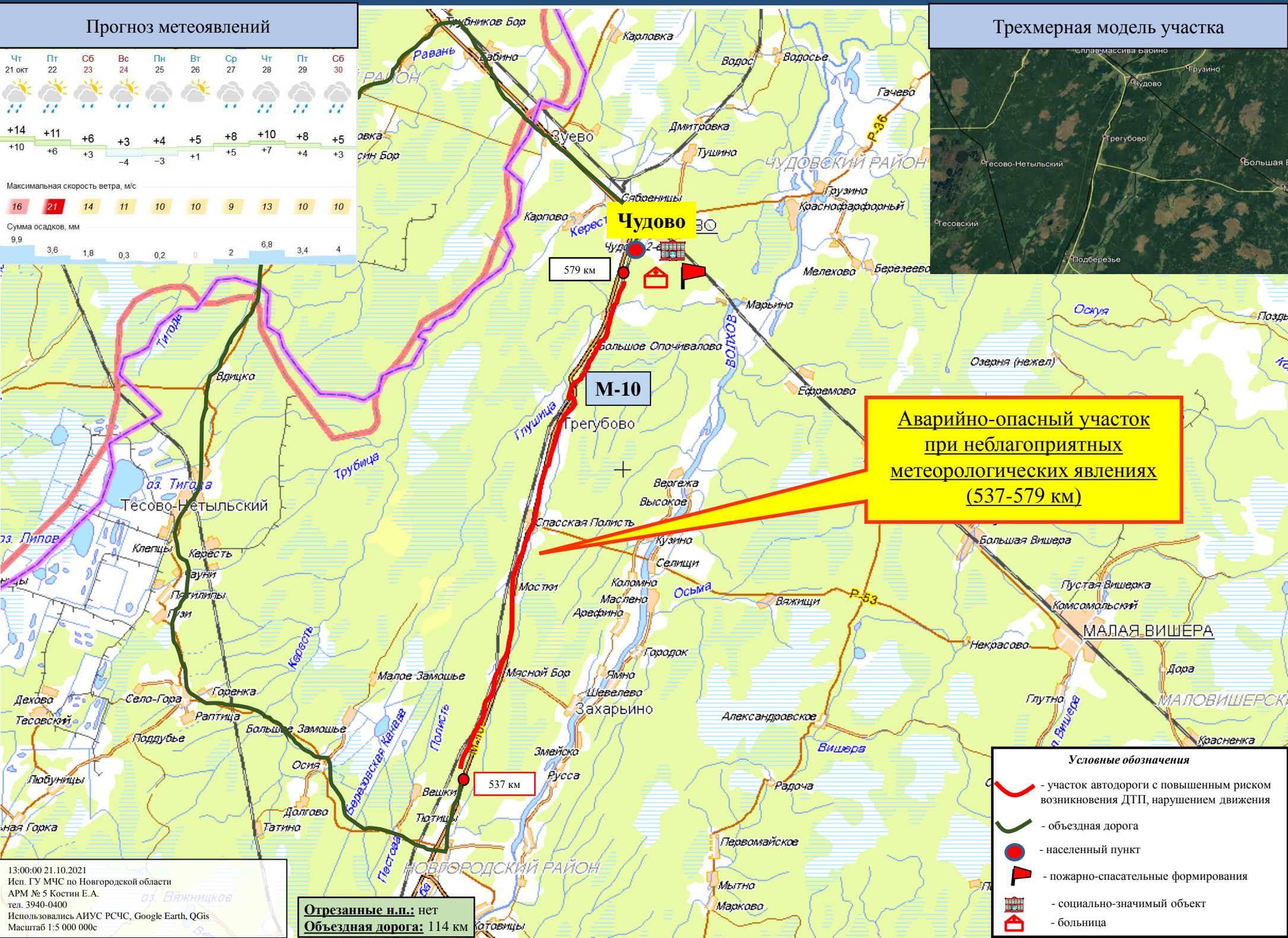
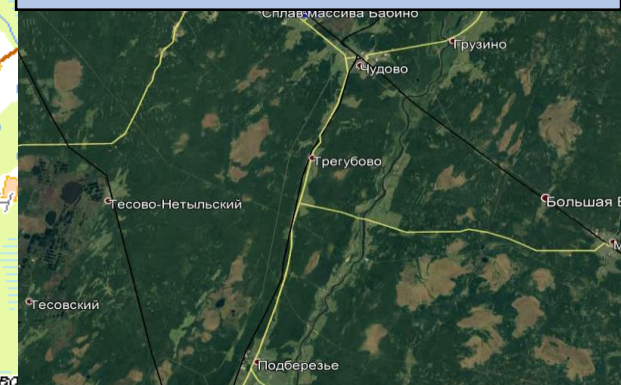


# ИНФОРМАЦИОННЫЕ МАТЕРИАЛЫ ПО РИСКУ НАРУШЕНИЯ ТРАНСПОРТНОГО СООБЩЕНИЯ, СВЯЗАННЫХ С НЕБЛАГОПРИЯТНЫМИ ЯВЛЕНИЯМИ ПОГОДЫ НА ФАД М-10 В НОВГОРОДСКОЙ ОБЛАСТИ (на 22.10.2021)

## Прогноз метеоявлений

Чт 21 окт	Пт 22	Сб 23	Вс 24	Пн 25	Вт 26	Ср 27	Чт 28	Пт 29	Сб 30
+14	+11	+6	+3	+4	+5	+8	+10	+8	+5
+10	+6	+3	-4	-3	+1	+5	+7	+4	+3
Максимальная скорость ветра, м/с									
16	21	14	11	10	10	9	13	10	10
Сумма осадков, мм									
9,9	3,6	1,8	0,3	0,2	0	2	6,8	3,4	4

## Трехмерная модель участка



**Аварийно-опасный участок  
при неблагоприятных  
метеорологических явлениях  
(537-579 км)**

- Условные обозначения**
- участок автодороги с повышенным риском возникновения ДТП, нарушением движения
  - объездная дорога
  - населенный пункт
  - пожарно-спасательные формирования
  - социально-значимый объект
  - больница

**Отрезанные н.п.:** нет  
**Объездная дорога:** 114 км

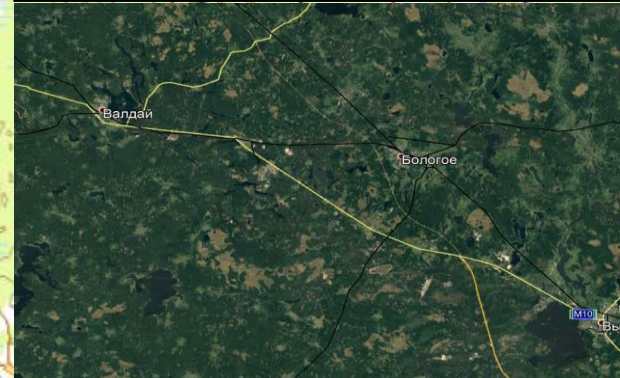


**ИНФОРМАЦИОННЫЕ МАТЕРИАЛЫ ПО РИСКУ НАРУШЕНИЯ ТРАНСПОРТНОГО СООБЩЕНИЯ,  
СВЯЗАННЫХ С НЕБЛАГОПРИЯТНЫМИ ЯВЛЕНИЯМИ ПОГОДЫ НА ФАД М-10  
В НОВГОРОДСКОЙ ОБЛАСТИ (на 22.10.2021)**

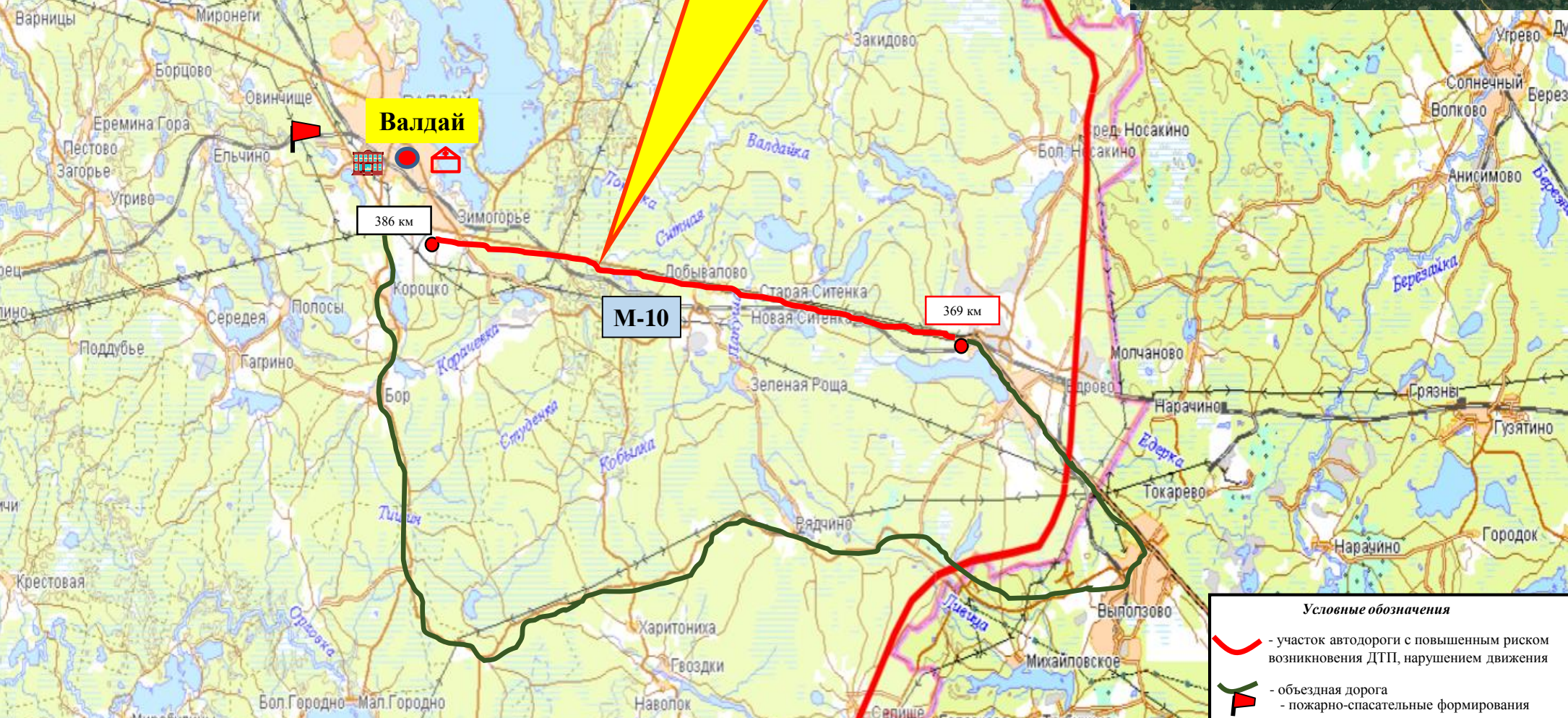
**Прогноз метеоявлений**

Чт 21 окт	Пт 22	Сб 23	Вс 24	Пн 25	Вт 26	Ср 27	Чт 28	Пт 29	Сб 30
+14 +10	+11 +6	+6 +3	+3 -4	+4 -3	+5 +1	+8 +5	+10 +7	+8 +4	+5 +3
Максимальная скорость ветра, м/с									
16	21	14	11	10	10	9	13	10	10
Сумма осадков, мм									
9,9	3,6	1,8	0,3	0,2	0	2	6,8	3,4	4

**Трехмерная модель участка**



**Аварийно-опасный участок  
при неблагоприятных  
метеорологических явлениях  
(369-386 км)**



**Валдай**

**М-10**

386 км

369 км

**Условные обозначения**

- участок автодороги с повышенным риском возникновения ДТП, нарушением движения
- объездная дорога
- пожарно-спасательные формирования
- населенный пункт
- социально-значимый объект
- больница

13:00:00 21.10.2021  
Исп. ГУ МЧС по Новгородской области  
АРМ № 5 Костин Е.А.  
тел. 3940-0400  
Использовались АИУС РСЧС, Google Earth, QGIS  
Масштаб 1:5 000 000с

**Отрезанные н.п.:** нет  
**Объездная дорога:** 48 км

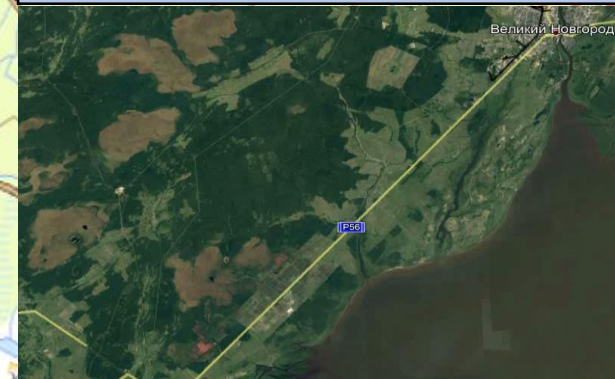


# ИНФОРМАЦИОННЫЕ МАТЕРИАЛЫ ПО РИСКУ НАРУШЕНИЯ ТРАНСПОРТНОГО СООБЩЕНИЯ, СВЯЗАННЫХ С НЕБЛАГОПРИЯТНЫМИ ЯВЛЕНИЯМИ ПОГОДЫ НА Р-56 В НОВГОРОДСКОЙ ОБЛАСТИ (на 22.10.2021)

## Прогноз метеоявлений

Чт 21 окт	Пт 22	Сб 23	Вс 24	Пн 25	Вт 26	Ср 27	Чт 28	Пт 29	Сб 30
+14	+11	+6	+3	+4	+5	+8	+10	+8	+5
+10	+6	+3	-4	-3	+1	+5	+7	+4	+3
Максимальная скорость ветра, м/с									
16	21	14	11	10	10	9	13	10	10
Сумма осадков, мм									
9,9	3,6	1,8	0,3	0,2	0	2	6,8	3,4	4

## Трехмерная модель участка



### Условные обозначения

- участок автодороги с повышенным риском возникновения ДТП, нарушением движения
- объездная дорога
- населенный пункт
- пожарно-спасательные формирования
- социально-значимый объект
- больница

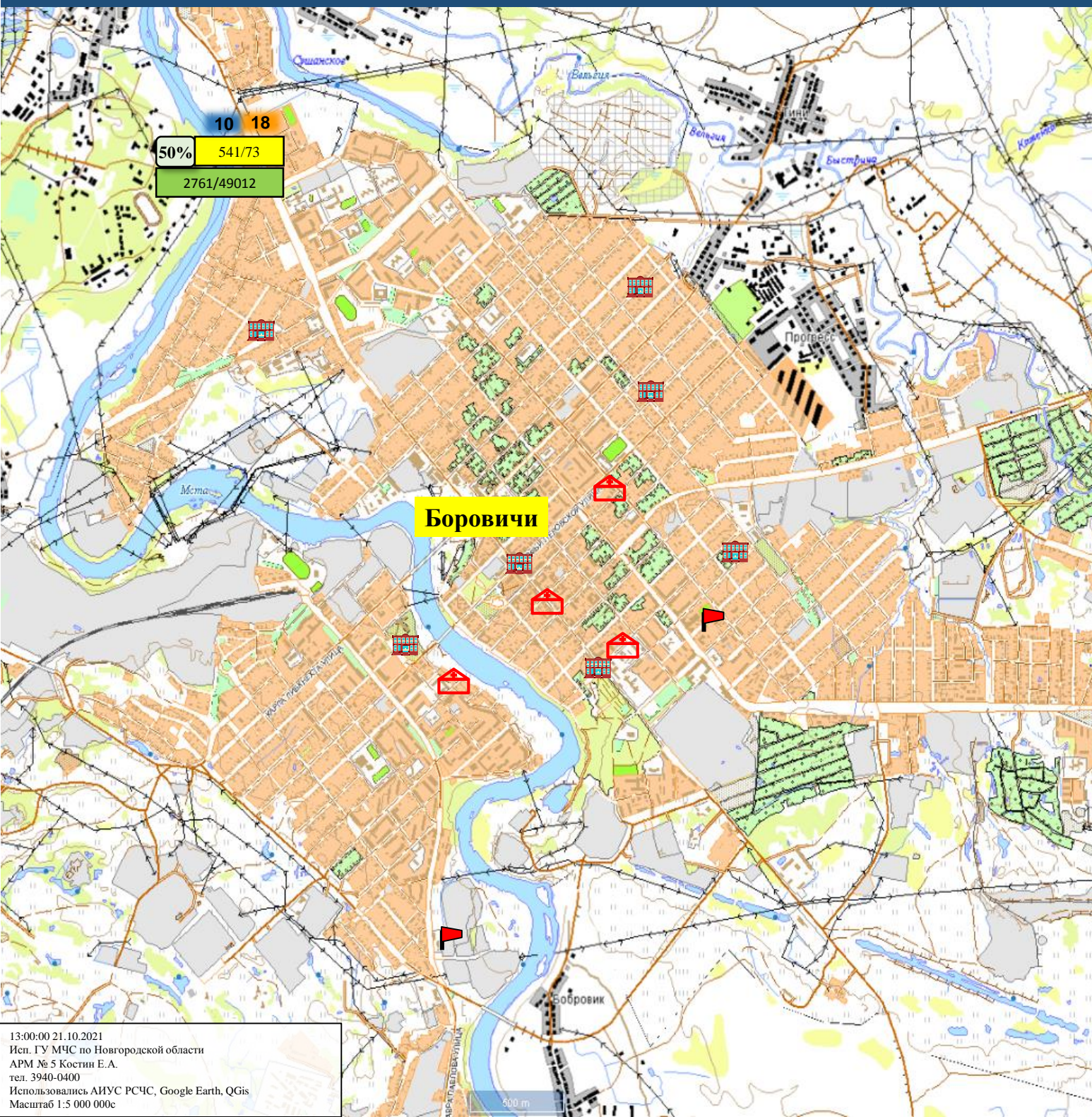
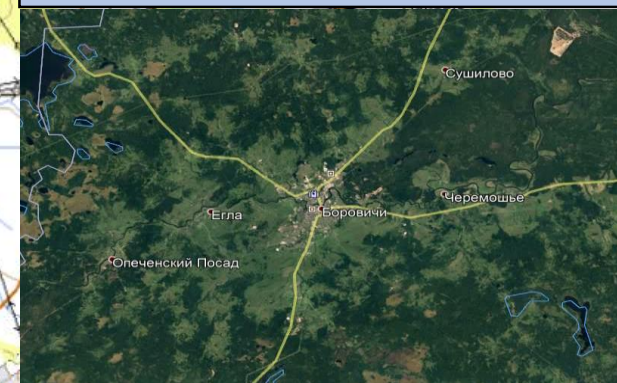
13:00:00 21.10.2021  
Исп. ГУ МЧС по Новгородской области  
АРМ № 5 Костин Е.А.  
тел. 3940-0400  
Использовались АИУС РСЧС, Google Earth, QGIS  
Масштаб 1:5 000 000с

**Отрезанные н.п.:** нет  
**Объездная дорога:** 73км



# ИНФОРМАЦИОННЫЕ МАТЕРИАЛЫ ПО ПОРЫВАМ ВЕТРА НА ТЕРРИТОРИИ НОВГОРОДСКОЙ ОБЛАСТИ, ГОРОД БОРОВИЧИ (РИСК НАРУШЕНИЯ ЭЛЕКТРОСНАБЖЕНИЯ на 22.10.2021)

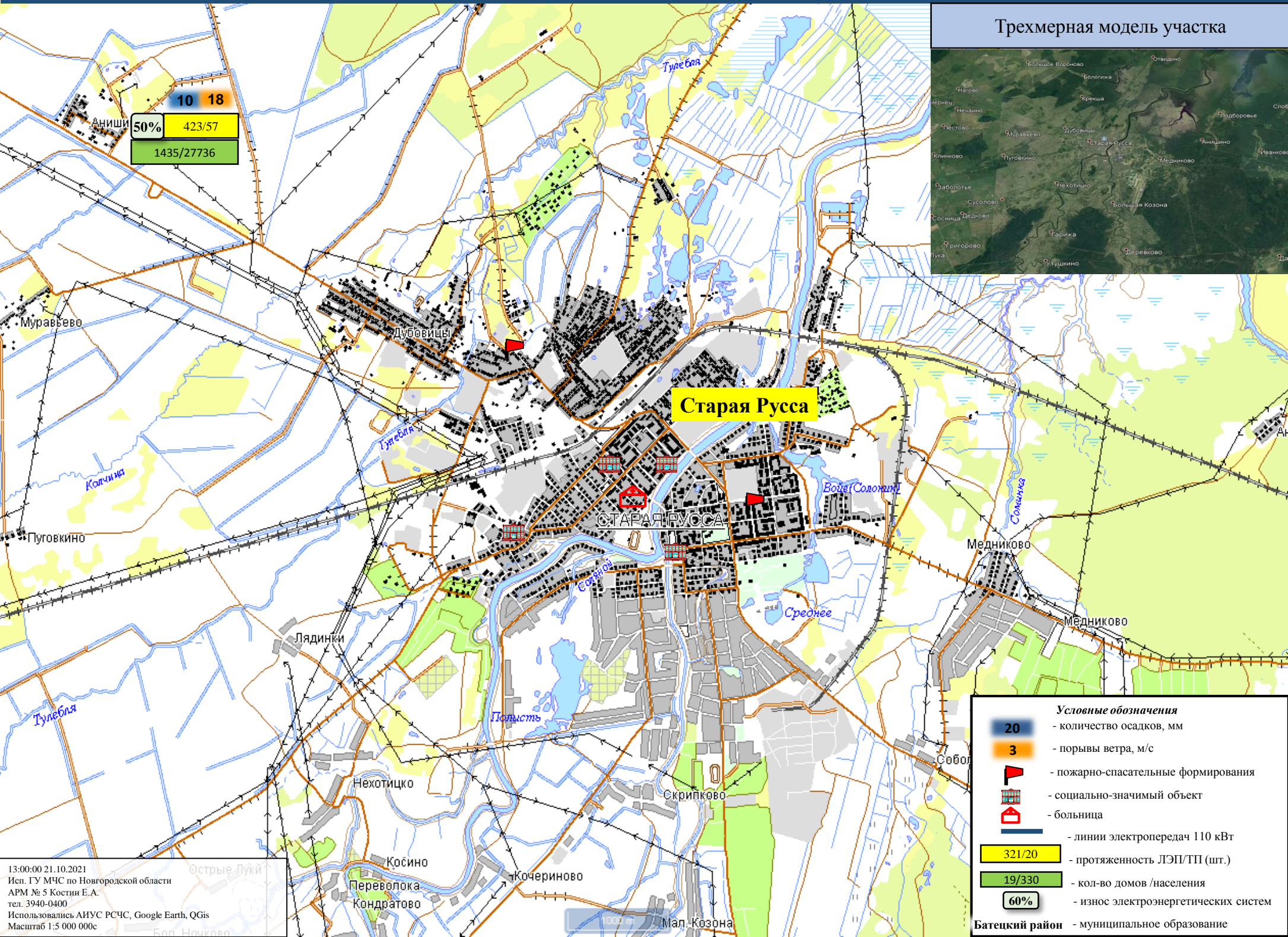
Трехмерная модель участка



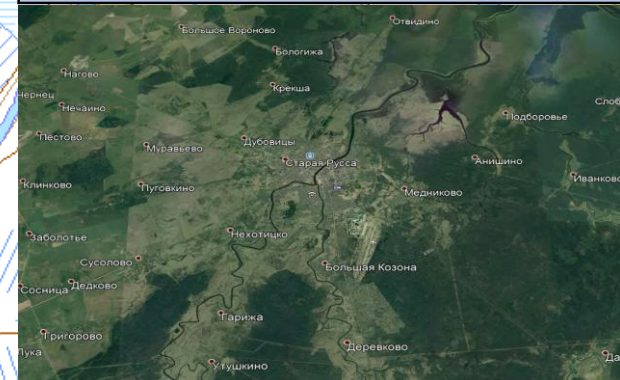
Условные обозначения	
	- количество осадков, мм
	- порывы ветра, м/с
	- пожарно-спасательные формирования
	- социально-значимый объект
	- больница
	- линии электропередач 110 кВт
	- протяженность ЛЭП/ТП (шт.)
	- кол-во домов /населения
	- износ электроэнергетических систем
	- муниципальное образование



ИНФОРМАЦИОННЫЕ МАТЕРИАЛЫ ПО ПОРЫВАМ ВЕТРА НА ТЕРРИТОРИИ  
 НОВГОРОДСКОЙ ОБЛАСТИ, ГОРОД СТАРАЯ РУССА (РИСК НАРУШЕНИЯ ЭЛЕКТРОСНАБЖЕНИЯ на 22.10.2021)



Трехмерная модель участка



10	18
50%	423/57
1435/27736	

**Условные обозначения**

- 20 - количество осадков, мм
- 3 - порывы ветра, м/с
- 🚒 - пожарно-спасательные формирования
- социально-значимый объект
- 🏠 - больница
- линии электропередач 110 кВт
- 321/20 - протяженность ЛЭП/ТП (шт.)
- 19/330 - кол-во домов /населения
- 60% - износ электроэнергетических систем
- Батецкий район** - муниципальное образование


13:00:00 21.10.2021  
 Исп. ГУ МЧС по Новгородской области  
 АРМ № 5 Костин Е.А.  
 тел. 3940-0400  
 Использовались АИУС РСЧС, Google Earth, QGIS  
 Масштаб 1:5 000 000с



ИНФОРМАЦИОННЫЕ МАТЕРИАЛЫ ПО БОЛЬШЕПРОЛЕТНЫМ КОНСТРУКЦИЯМ  
НА ТЕРРИТОРИИ НОВГОРОДСКОЙ ОБЛАСТИ  
(РИСК ОБРУШЕНИЯ БОЛЬШЕПРОЛЕТНЫХ КОНСТРУКЦИЙ на 22.10.2021)



ТЦ «Славянская ярмарка»  
пр. Александра Корсунова, д.18



ТЦ «Компас»  
ул. Октябрьская, д.21



ТЦ «Восточный»  
ул. Большая Московская, д.112 А



ТЦ «Кочетовский»  
ул. Кочетова, д.12



ООО «Лента» ТК «Лента-14»  
ул. Великая, д.22



Гипермаркет «Магнит»  
ул. Кочетова, д.20



Гипермаркет «Магнит»  
ул. Державина, д.19



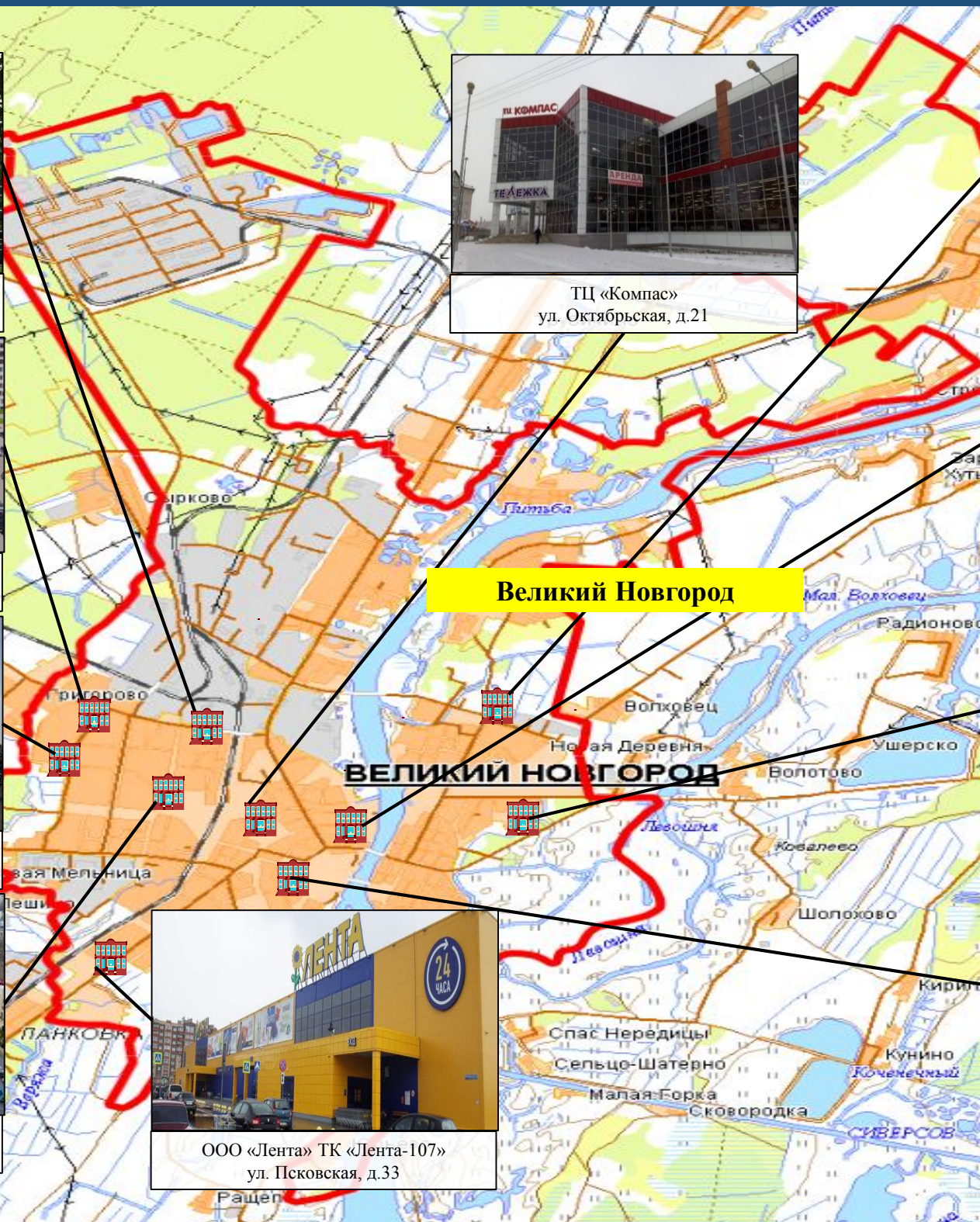
ТРЦ «Мармелад»  
ул. Ломоносова, д.29



ООО «Лента» ТК «Лента-107»  
ул. Псковская, д.33



«Центральный рынок», «Торговый комплекс»  
ул. Прусская, д.15

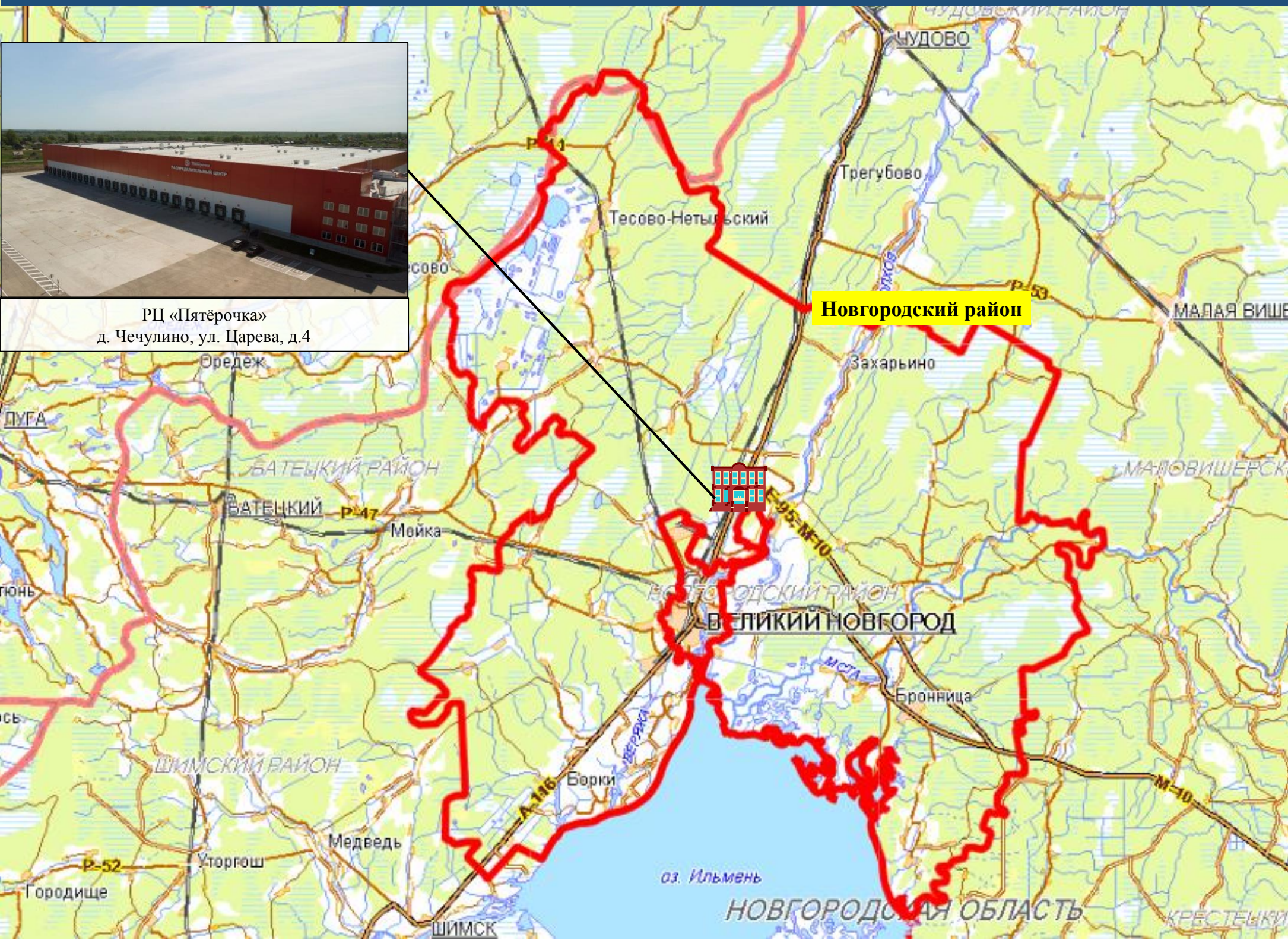




ИНФОРМАЦИОННЫЕ МАТЕРИАЛЫ ПО БОЛЬШЕПРОЛЕТНЫМ КОНСТРУКЦИЯМ  
НА ТЕРРИТОРИИ НОВГОРОДСКОЙ ОБЛАСТИ  
(РИСК ОБРУШЕНИЯ БОЛЬШЕПРОЛЕТНЫХ КОНСТРУКЦИЙ на 22.10.2021)



РЦ «Пятёрочка»  
д. Чечулино, ул. Царева, д.4

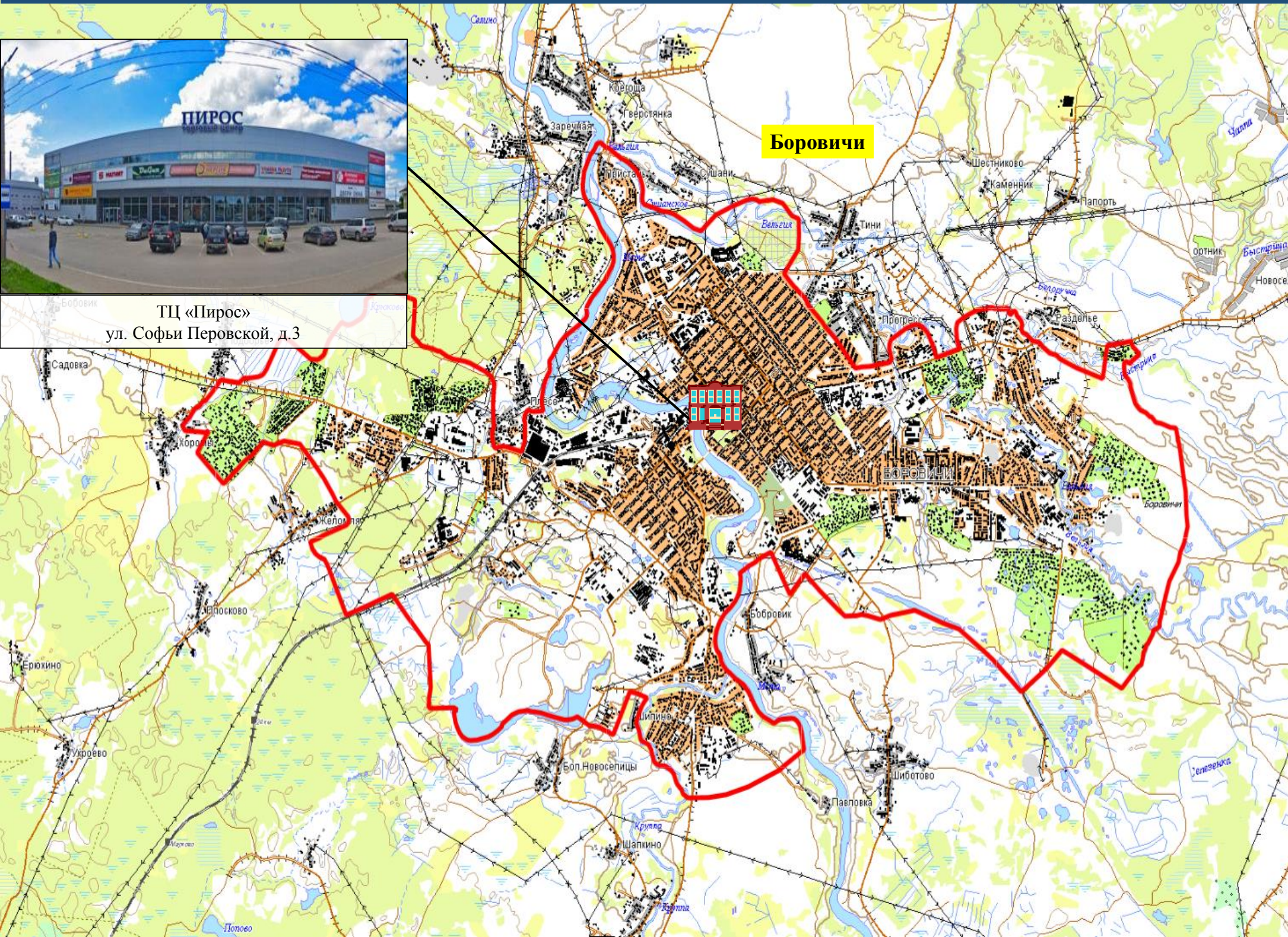




ИНФОРМАЦИОННЫЕ МАТЕРИАЛЫ ПО БОЛЬШЕПРОЛЕТНЫМ КОНСТРУКЦИЯМ  
НА ТЕРРИТОРИИ НОВГОРОДСКОЙ ОБЛАСТИ  
(РИСК ОБРУШЕНИЯ БОЛЬШЕПРОЛЕТНЫХ КОНСТРУКЦИЙ на 22.10.2021)

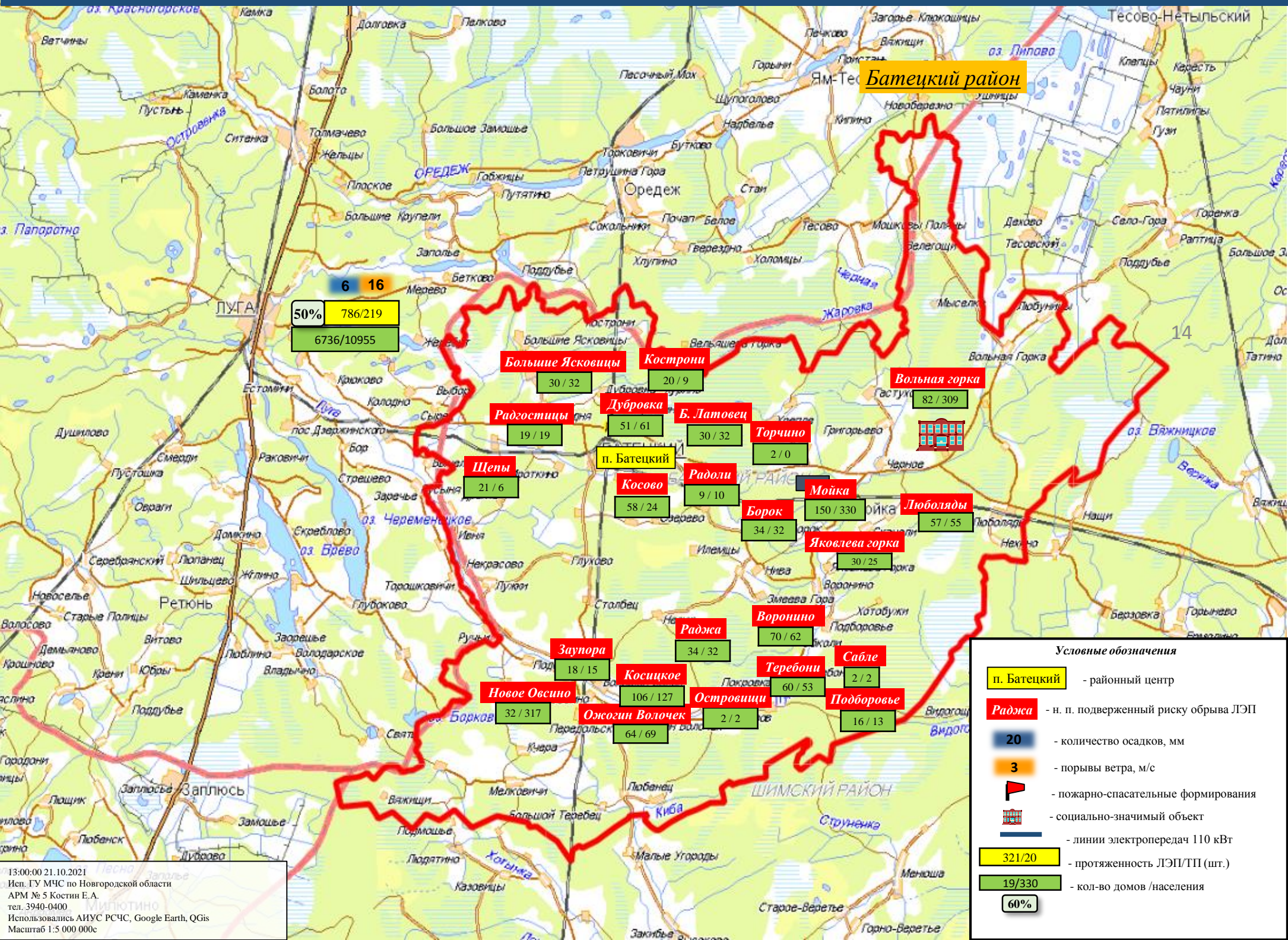


ТЦ «Пирос»  
ул. Софьи Перовской, д.3





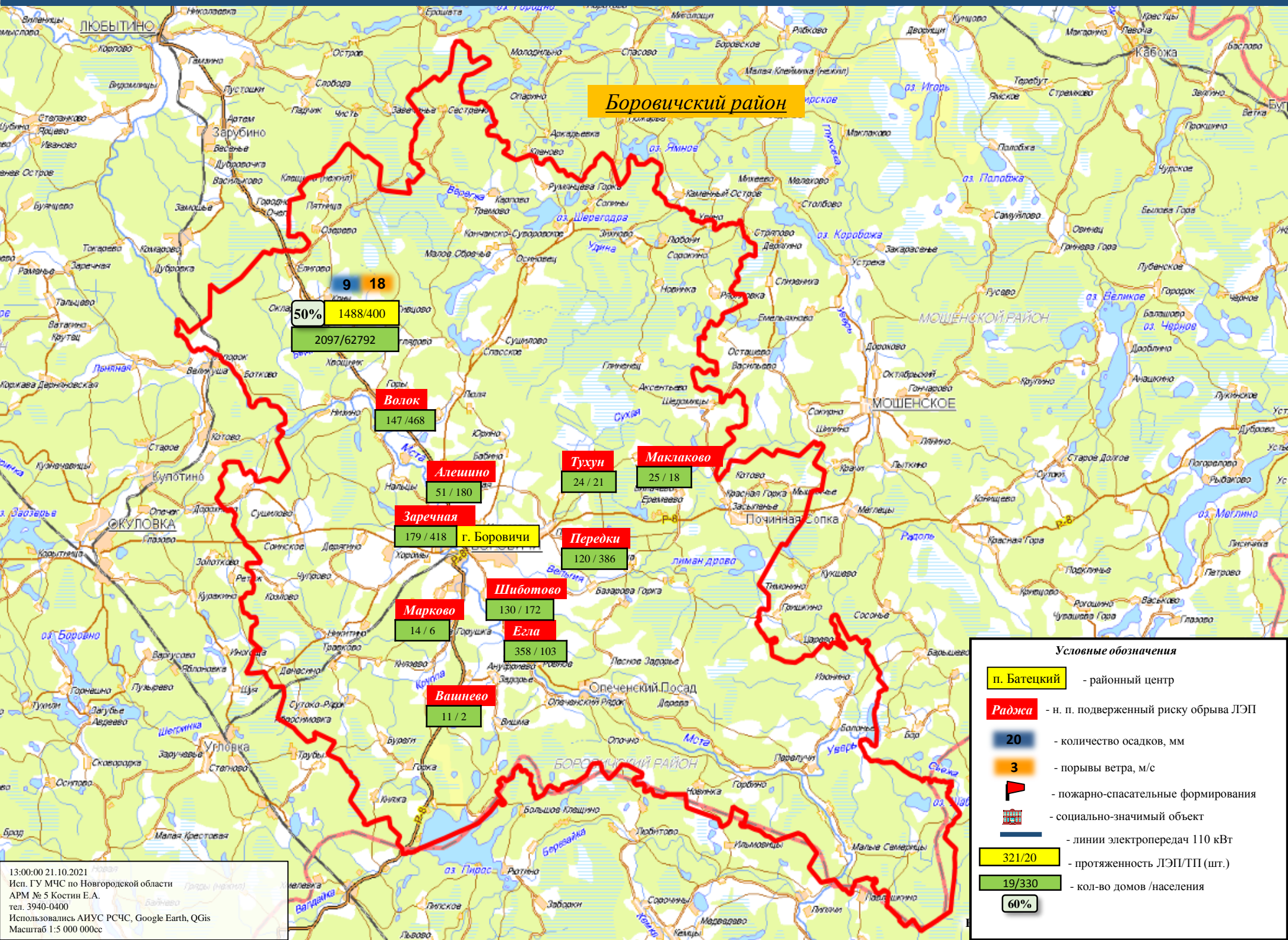
# ИНФОРМАЦИОННЫЕ МАТЕРИАЛЫ ПО ПОРЫВАМ ВЕТРА НА ТЕРРИТОРИИ НОВГОРОДСКОЙ ОБЛАСТИ (РИСК НАРУШЕНИЯ ЭЛЕКТРОСНАБЖЕНИЯ на 22.10.2021)



13:00:00 21.10.2021  
Исп. ГУ МЧС по Новгородской области  
АРМ № 5 Костин Е.А.  
тел. 3940-0400  
Использовались АИУС РСЧС, Google Earth, QGIS  
Масштаб 1:5 000 000с



# ИНФОРМАЦИОННЫЕ МАТЕРИАЛЫ ПО ПОРЫВАМ ВЕТРА НА ТЕРРИТОРИИ НОВГОРОДСКОЙ ОБЛАСТИ (РИСК НАРУШЕНИЯ ЭЛЕКТРОСНАБЖЕНИЯ на 22.10.2021)

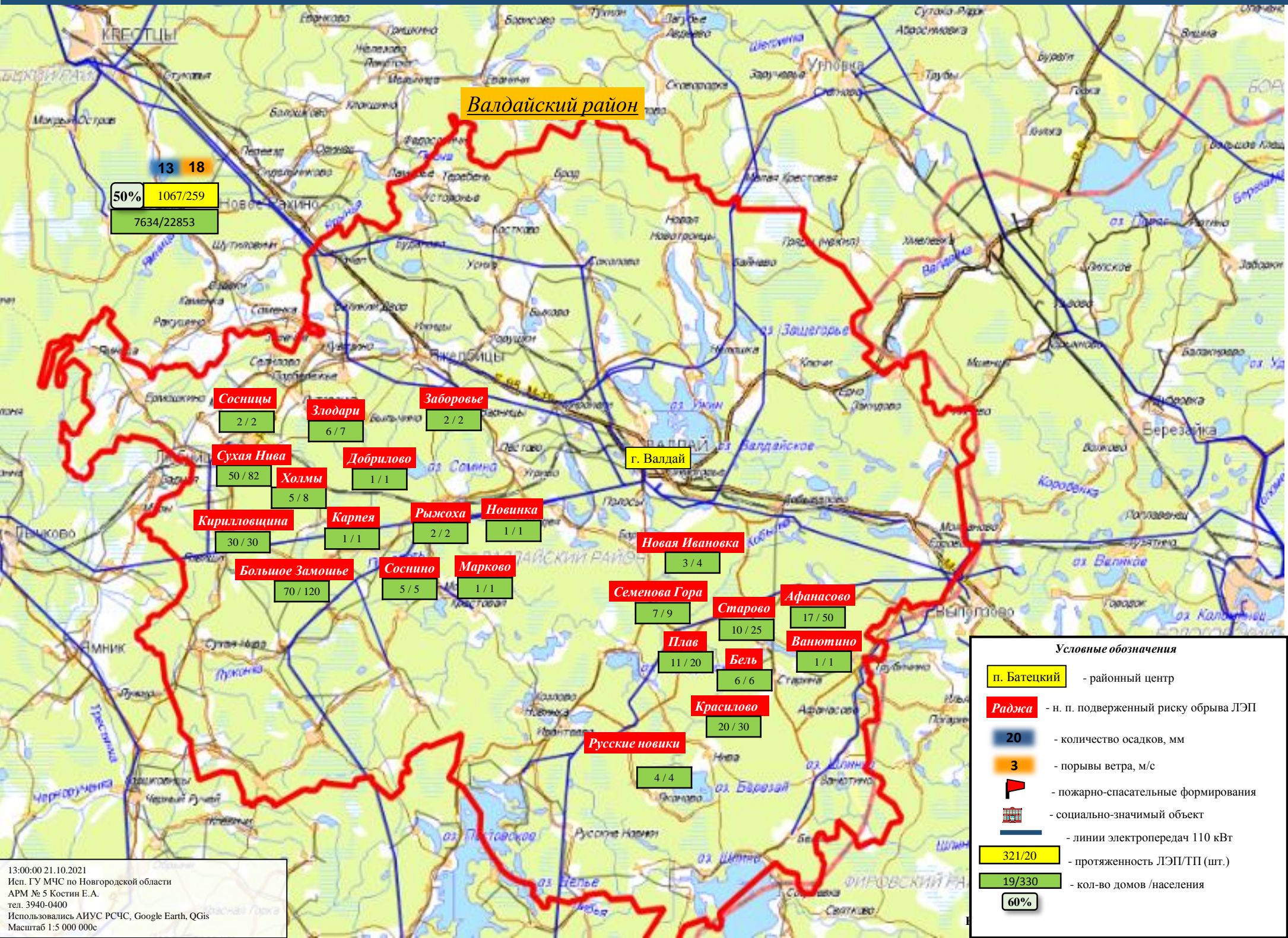


**Условные обозначения**

- п. Батецкий** - районный центр
- Раджа** - н. п. подверженный риску обрыва ЛЭП
- 20** - количество осадков, мм
- 3** - порывы ветра, м/с
- Пожарно-спасательные формирования** - пожарно-спасательные формирования
- Социально-значимые объекты** - социально-значимые объекты
- ЛЭП 110 кВТ** - линии электропередач 110 кВТ
- 321/20** - протяженность ЛЭП/ТП (шт.)
- 19/330** - кол-во домов / населения
- 60%** - процентное значение



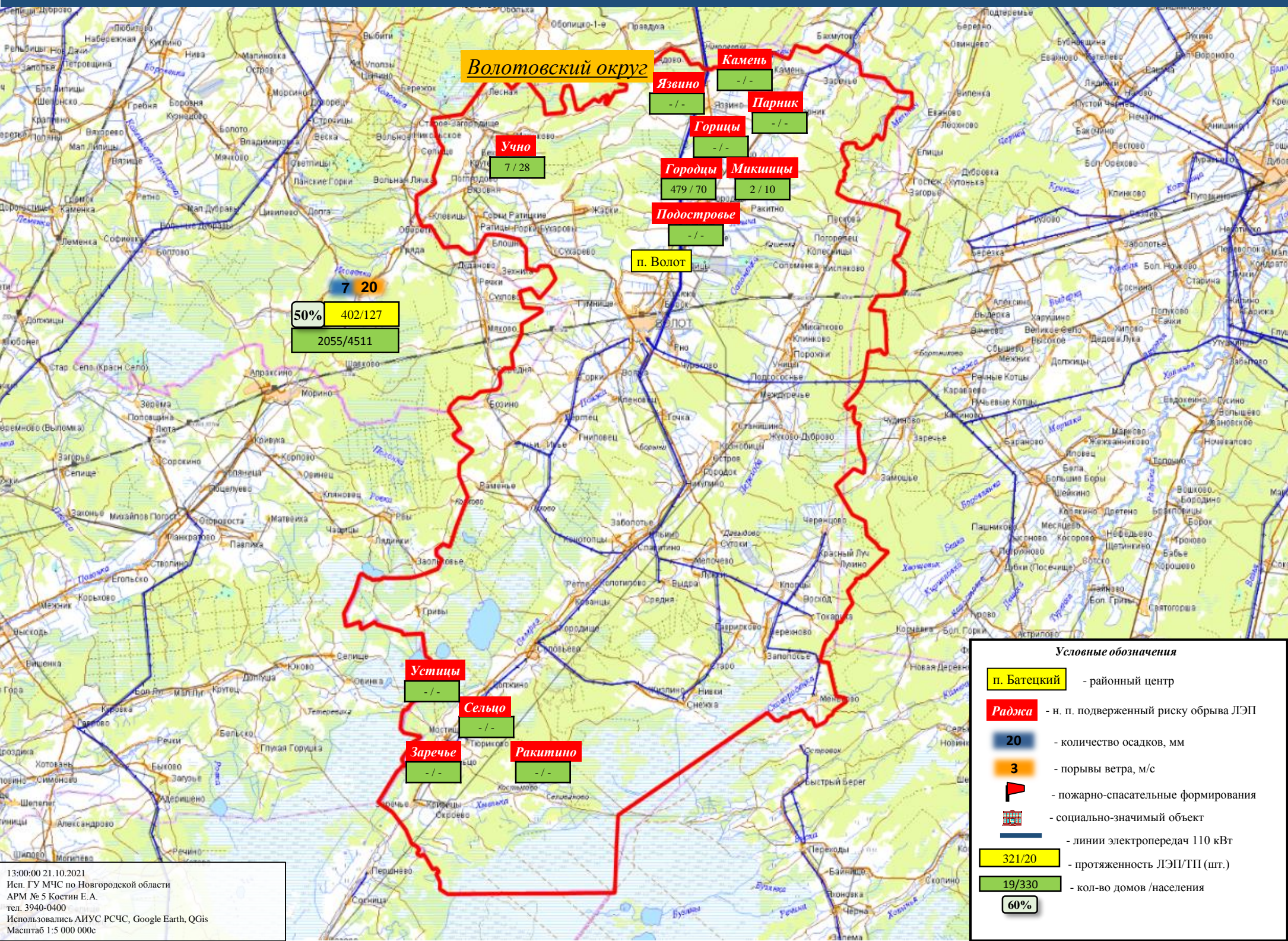
# ИНФОРМАЦИОННЫЕ МАТЕРИАЛЫ ПО ПОРЫВАМ ВЕТРА НА ТЕРРИТОРИИ НОВГОРОДСКОЙ ОБЛАСТИ (РИСК НАРУШЕНИЯ ЭЛЕКТРОСНАБЖЕНИЯ на 22.10.2021)



13:00:00 21.10.2021  
 Исп. ГУ МЧС по Новгородской области  
 АРМ № 5 Костин Е.А.  
 тел. 3940-0400  
 Использовались АИУС РСЧС, Google Earth, QGIS  
 Масштаб 1:5 000 000с



# ИНФОРМАЦИОННЫЕ МАТЕРИАЛЫ ПО ПОРЫВАМ ВЕТРА НА ТЕРРИТОРИИ НОВГОРОДСКОЙ ОБЛАСТИ (РИСК НАРУШЕНИЯ ЭЛЕКТРОСНАБЖЕНИЯ на 22.10.2021)



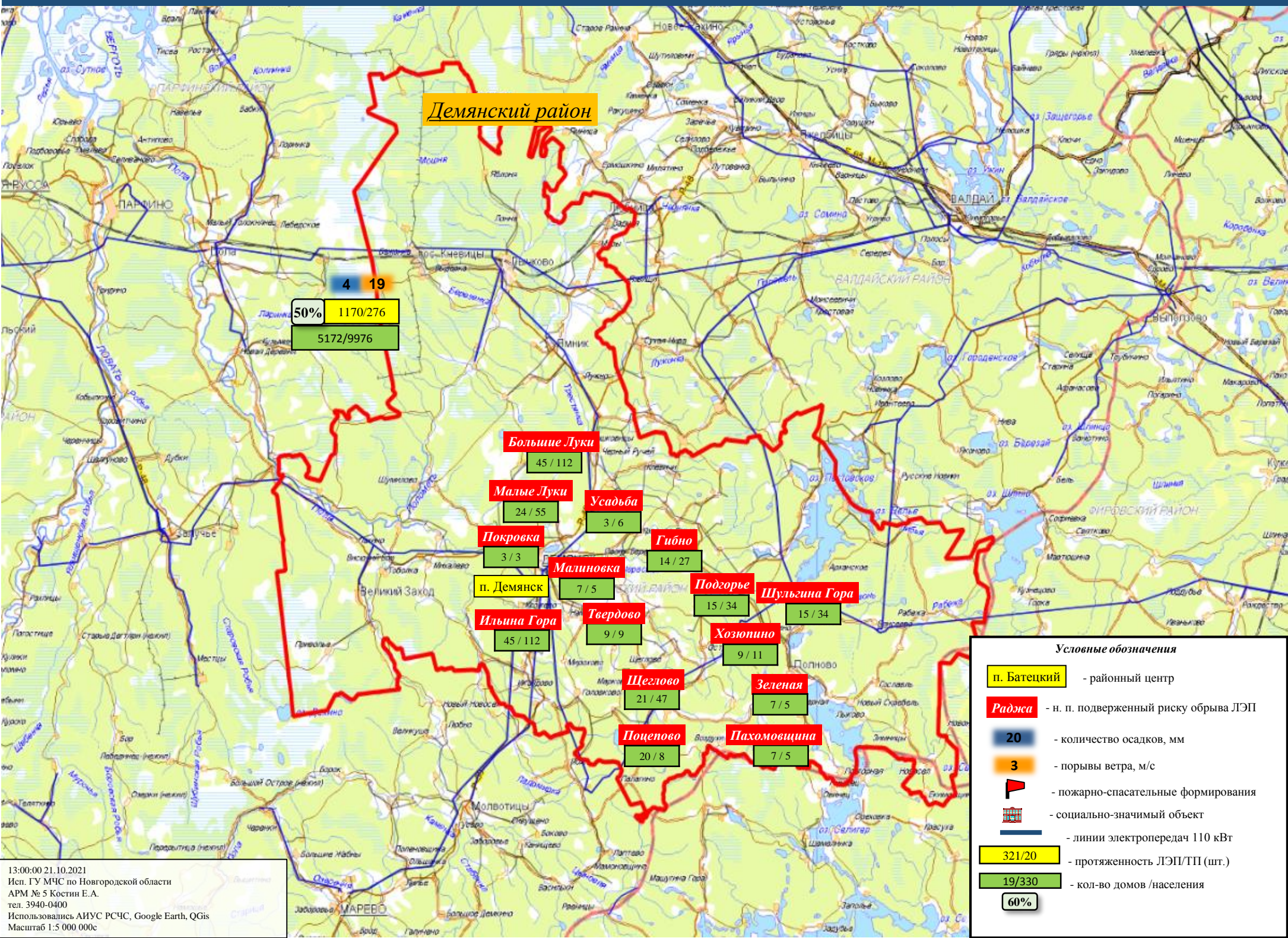
**Условные обозначения**

- п. Батецкий** - районный центр
- Раджа** - н. п. подверженный риску обрыва ЛЭП
- 20** - количество осадков, мм
- 3** - порывы ветра, м/с
- пожарно-спасательные формирования
- социально-значимый объект
- линии электропередач 110 кВт
- 321/20** - протяженность ЛЭП/ТП (шт.)
- 19/330** - кол-во домов / населения
- 60%**

13:00:00 21.10.2021  
 Исп. ГУ МЧС по Новгородской области  
 АРМ № 5 Костин Е.А.  
 тел. 3940-0400  
 Использовались АИУС РСЧС, Google Earth, QGIS  
 Масштаб 1:5 000 000с

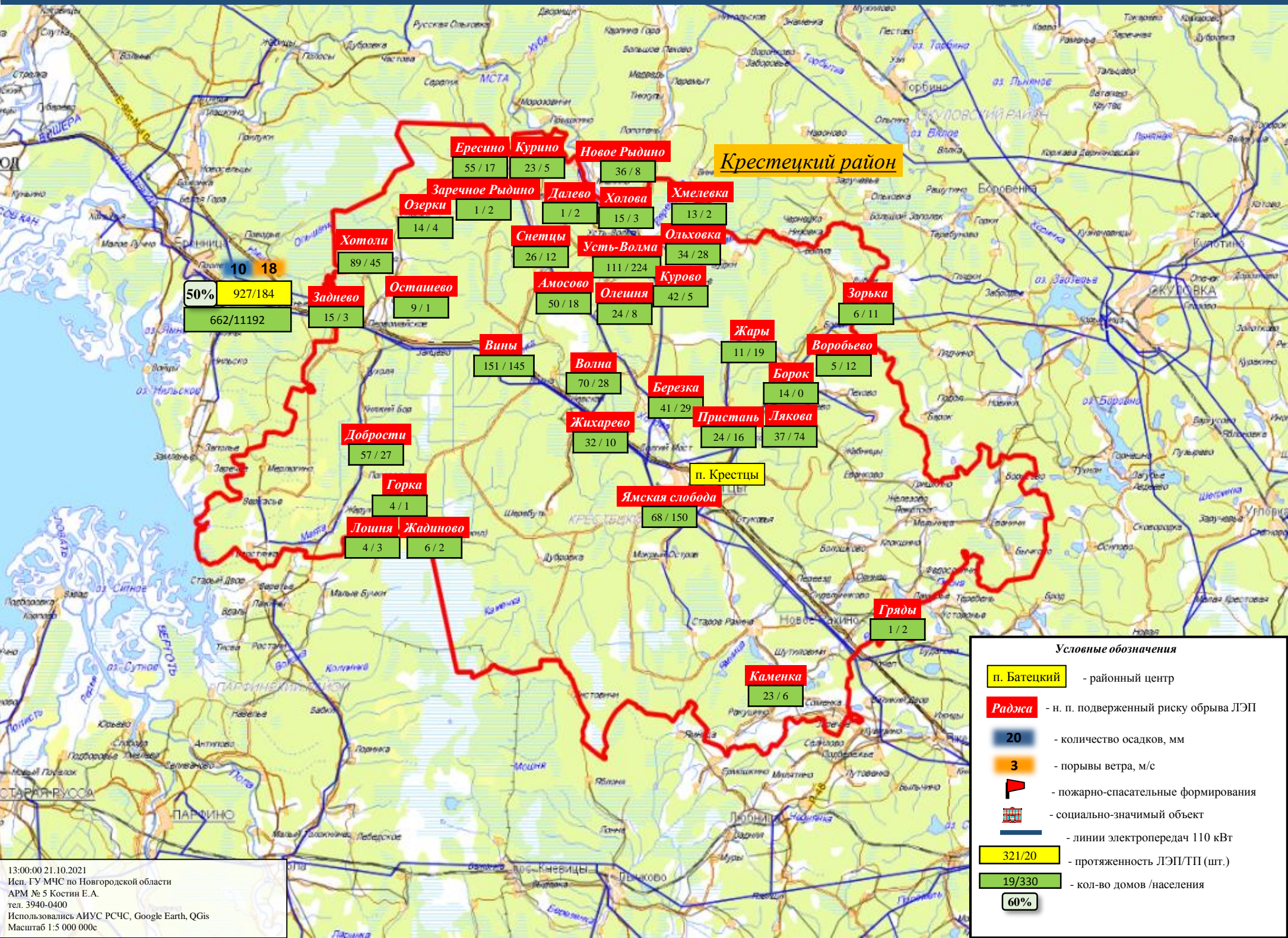


# ИНФОРМАЦИОННЫЕ МАТЕРИАЛЫ ПО ПОРЫВАМ ВЕТРА НА ТЕРРИТОРИИ НОВГОРОДСКОЙ ОБЛАСТИ (РИСК НАРУШЕНИЯ ЭЛЕКТРОСНАБЖЕНИЯ на 22.10.2021)





# ИНФОРМАЦИОННЫЕ МАТЕРИАЛЫ ПО ПОРЫВАМ ВЕТРА НА ТЕРРИТОРИИ НОВГОРОДСКОЙ ОБЛАСТИ (РИСК НАРУШЕНИЯ ЭЛЕКТРОСНАБЖЕНИЯ на 22.10.2021)



50%  
927/184  
662/11192

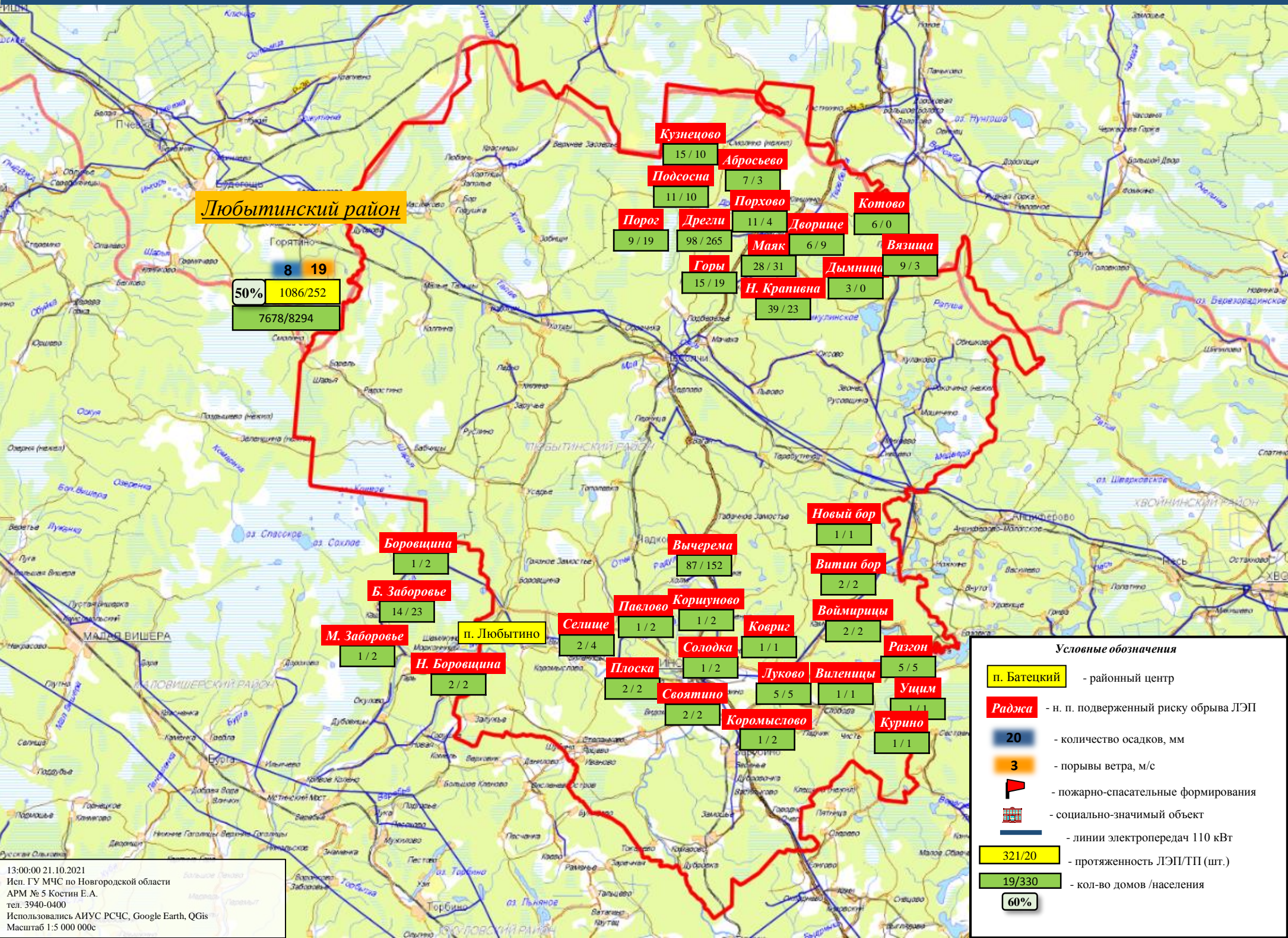
*Крестецкий район*

**Условные обозначения**

- п. Батецкий - районный центр
- Раджа - н. п. подверженный риску обрыва ЛЭП
- 20 - количество осадков, мм
- 3 - порывы ветра, м/с
- 🚒 - пожарно-спасательные формирования
- 🏠 - социально-значимый объект
- линии электропередач 110 кВт
- 321/20 - протяженность ЛЭП/ТП (шт.)
- 19/330 - кол-во домов /населения
- 60%



# ИНФОРМАЦИОННЫЕ МАТЕРИАЛЫ ПО ПОРЫВАМ ВЕТРА НА ТЕРРИТОРИИ НОВГОРОДСКОЙ ОБЛАСТИ (РИСК НАРУШЕНИЯ ЭЛЕКТРОСНАБЖЕНИЯ на 22.10.2021)



**Любытинский район**

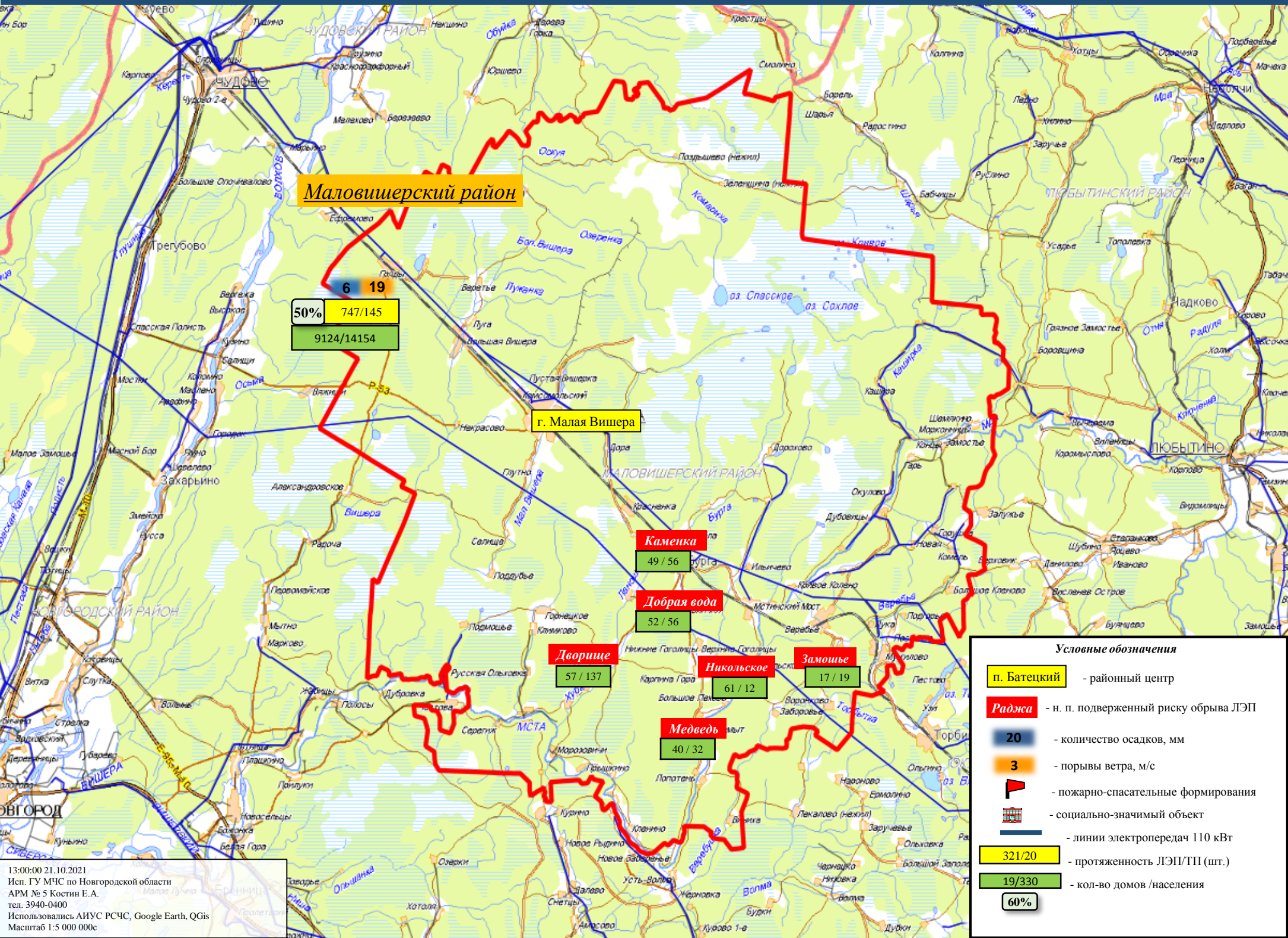
8 19  
50% 1086/252  
7678/8294

**Кузнецово** 15 / 10  
**Абросьево** 7 / 3  
**Подсосна** 11 / 10  
**Порог** 9 / 19  
**Дрегли** 98 / 265  
**Порхово** 11 / 4  
**Дворище** 6 / 9  
**Котово** 6 / 0  
**Маяк** 6 / 9  
**Вязица** 9 / 3  
**Горы** 15 / 19  
**Н. Крапивна** 3 / 0  
**39 / 23**

**Боровица** 1 / 2  
**Б. Заборовье** 14 / 23  
**М. Заборовье** 1 / 2  
**п. Любытино**  
**Н. Боровица** 2 / 2  
**Селище** 2 / 4  
**Павлово** 1 / 2  
**Корицуново** 1 / 2  
**Ковриг**  
**Солодка** 1 / 2  
**Плоска** 2 / 2  
**Своятино** 2 / 2  
**Коромыслово** 1 / 2  
**Новый бор** 1 / 1  
**Вычерема** 87 / 152  
**Витин бор** 2 / 2  
**Воймирицы** 2 / 2  
**Разгон** 5 / 5  
**Луково** 5 / 5  
**Виленицы** 1 / 1  
**Уцим** 1 / 1  
**Курино** 1 / 1



# ИНФОРМАЦИОННЫЕ МАТЕРИАЛЫ ПО ПОРЫВАМ ВЕТРА НА ТЕРРИТОРИИ НОВГОРОДСКОЙ ОБЛАСТИ (РИСК НАРУШЕНИЯ ЭЛЕКТРОСНАБЖЕНИЯ на 22.10.2021)



**Маловишерский район**

**50%** 747/145  
9124/14154

**г. Малая Вишера**

**Каменка**  
49 / 56

**Добрая вода**  
52 / 56

**Дворище**  
57 / 137

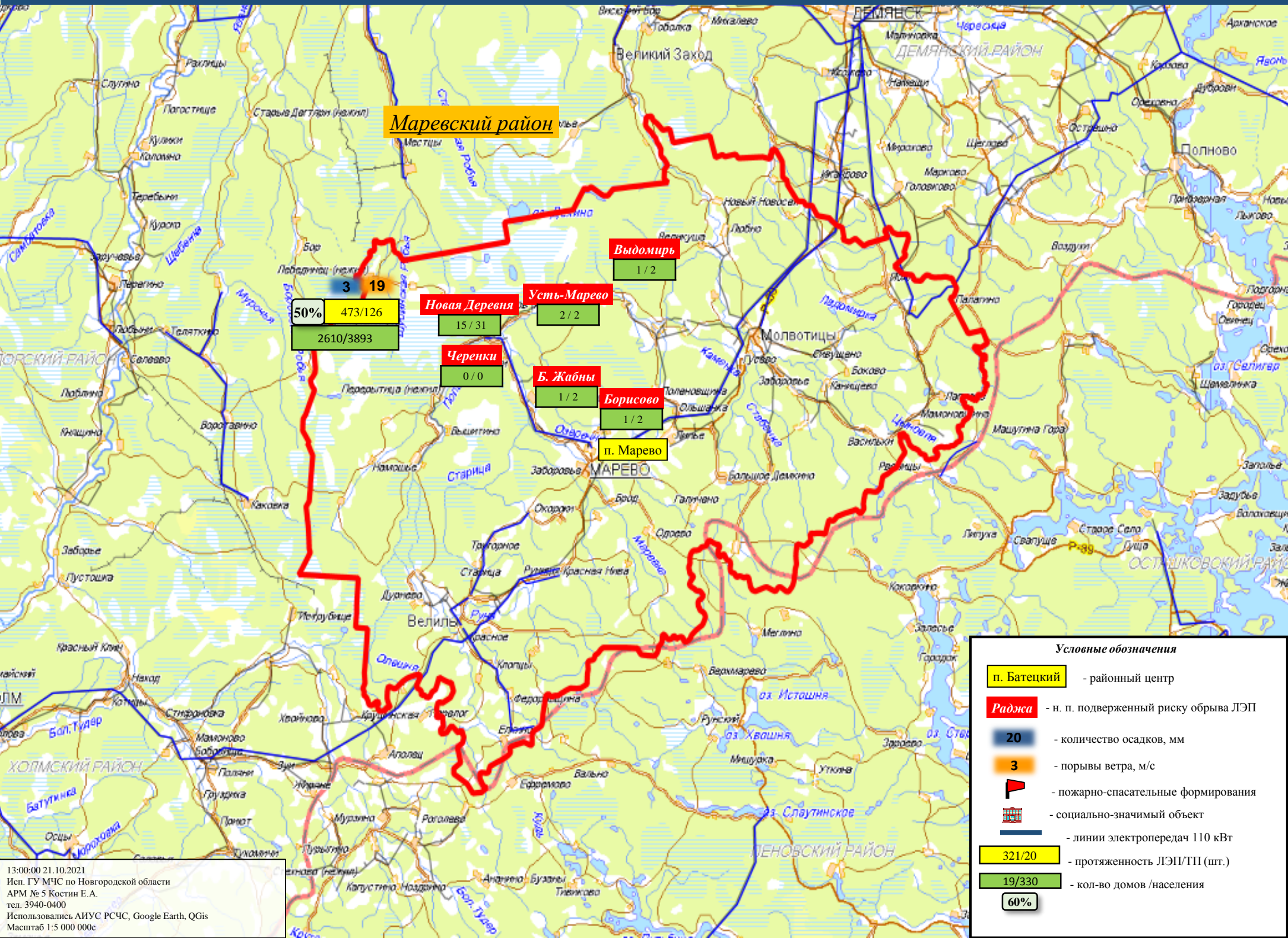
**Никольское**  
61 / 12

**Замоще**  
17 / 19

**Медведь**  
40 / 32

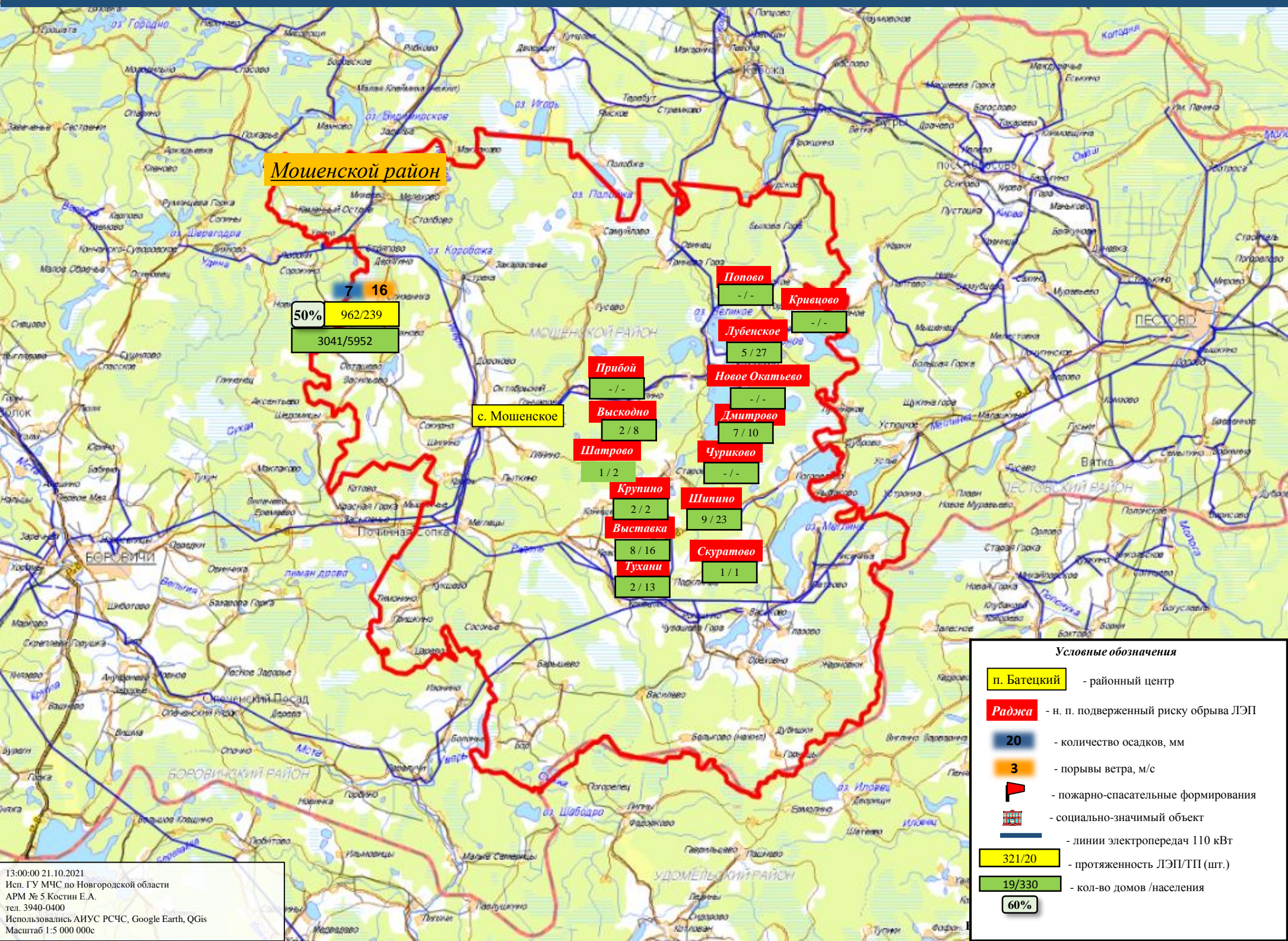


# ИНФОРМАЦИОННЫЕ МАТЕРИАЛЫ ПО ПОРЫВАМ ВЕТРА НА ТЕРРИТОРИИ НОВГОРОДСКОЙ ОБЛАСТИ (РИСК НАРУШЕНИЯ ЭЛЕКТРОСНАБЖЕНИЯ на 22.10.2021)





# ИНФОРМАЦИОННЫЕ МАТЕРИАЛЫ ПО ПОРЫВАМ ВЕТРА НА ТЕРРИТОРИИ НОВГОРОДСКОЙ ОБЛАСТИ (РИСК НАРУШЕНИЯ ЭЛЕКТРОСНАБЖЕНИЯ на 22.10.2021)



**Можайский район**

7 16  
50% 962/239  
3041/5952

**с. Можайское**

**Попово**  
- / -

**Кривцово**  
- / -

**Лубенское**  
5 / 27

**Новое Окатьево**  
- / -

**Прибой**  
- / -

**Высокно**  
2 / 8

**Дмитрово**  
7 / 10

**Шатрово**  
1 / 2

**Чуриково**  
- / -

**Крупино**  
2 / 2

**Шипино**  
9 / 23

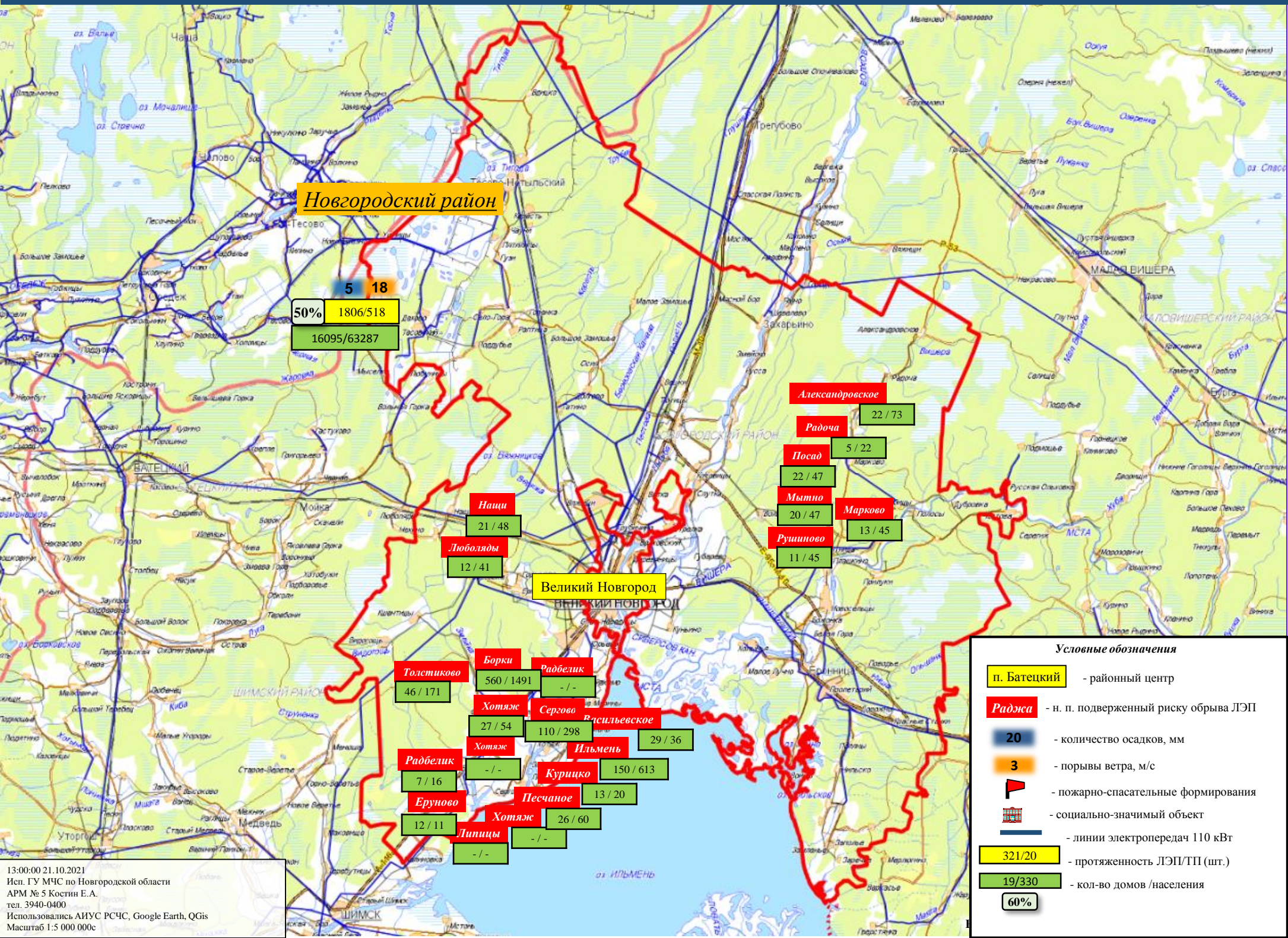
**Выставка**  
8 / 16

**Скуратово**  
1 / 1

**Тухани**  
2 / 13

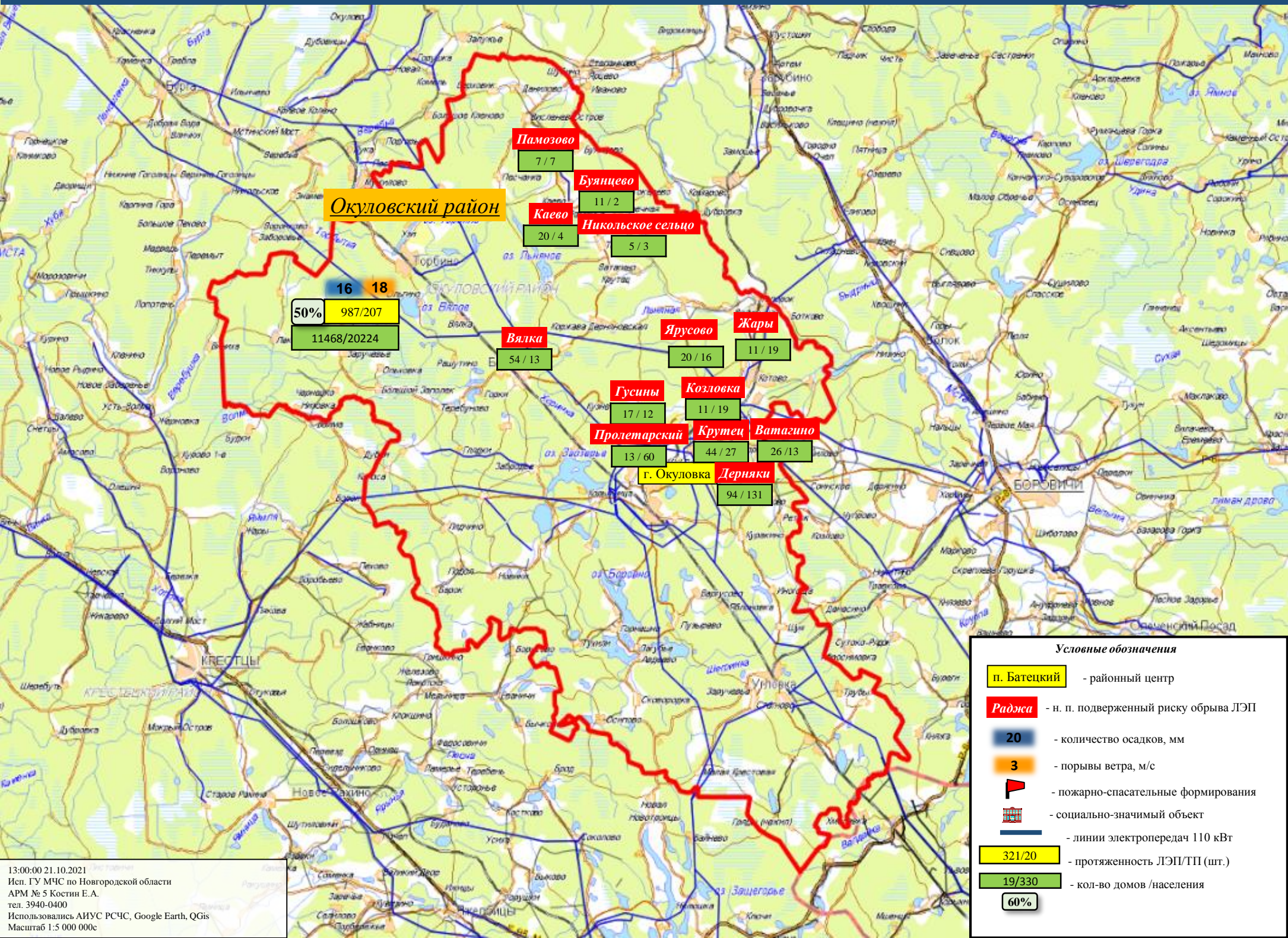


# ИНФОРМАЦИОННЫЕ МАТЕРИАЛЫ ПО ПОРЫВАМ ВЕТРА НА ТЕРРИТОРИИ НОВГОРОДСКОЙ ОБЛАСТИ (РИСК НАРУШЕНИЯ ЭЛЕКТРОСНАБЖЕНИЯ на 22.10.2021)





# ИНФОРМАЦИОННЫЕ МАТЕРИАЛЫ ПО ПОРЫВАМ ВЕТРА НА ТЕРРИТОРИИ НОВГОРОДСКОЙ ОБЛАСТИ (РИСК НАРУШЕНИЯ ЭЛЕКТРОСНАБЖЕНИЯ на 22.10.2021)



**Окуловский район**

**Памозово**  
7 / 7

**Буянцево**  
11 / 2

**Каево**  
20 / 4

**Никольское селцо**  
5 / 3

**16 18**  
**50%** 987/207  
11468/20224

**Вялка**  
54 / 13

**Ярусово**  
20 / 16

**Жары**  
11 / 19

**Гусины**  
17 / 12

**Козловка**  
11 / 19

**Пролетарский**  
13 / 60

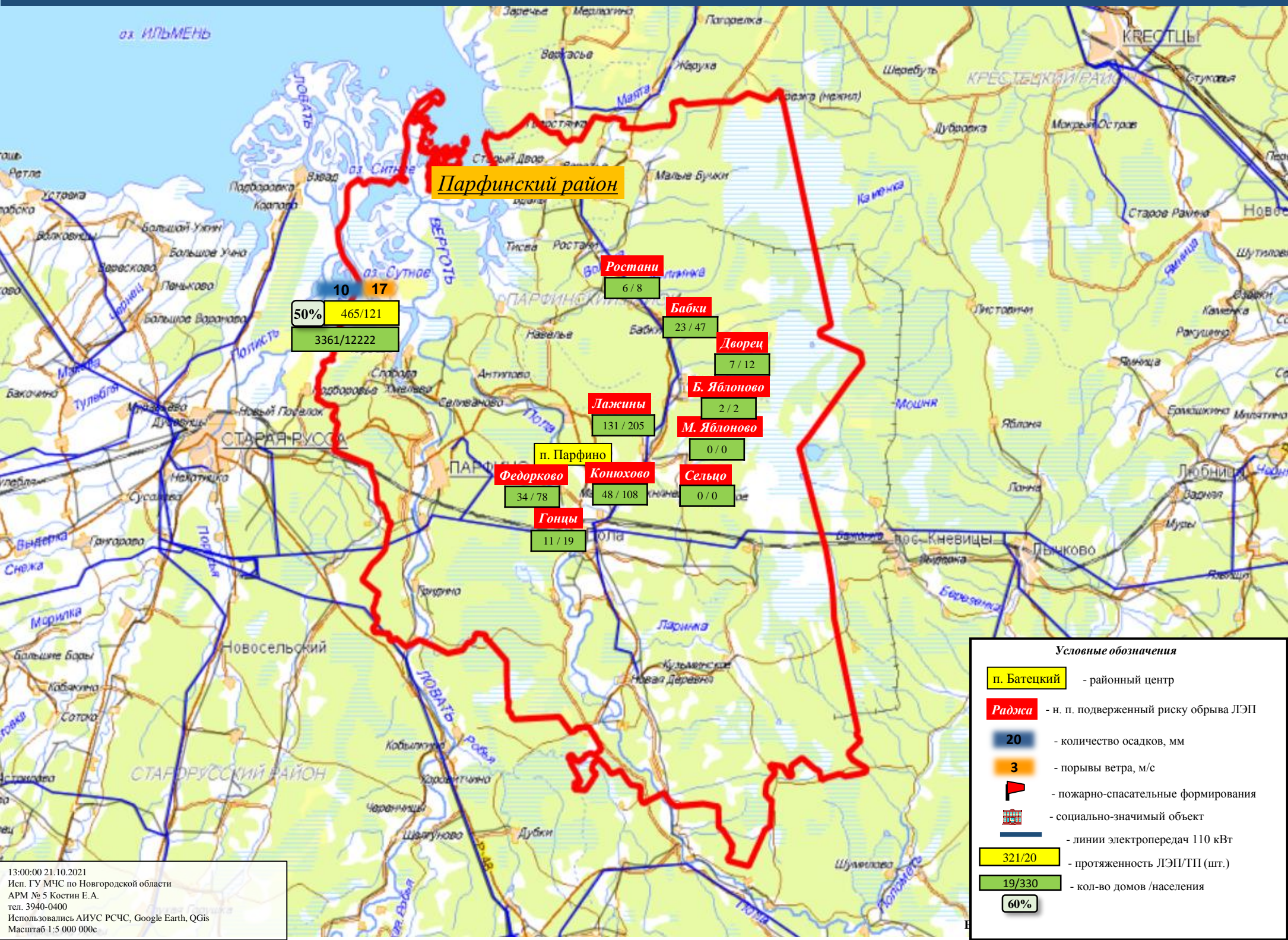
**Крутец**  
44 / 27

**Ватагино**  
26 / 13

**г. Окуловка**  
**Деряки**  
94 / 131



# ИНФОРМАЦИОННЫЕ МАТЕРИАЛЫ ПО ПОРЫВАМ ВЕТРА НА ТЕРРИТОРИИ НОВГОРОДСКОЙ ОБЛАСТИ (РИСК НАРУШЕНИЯ ЭЛЕКТРОСНАБЖЕНИЯ на 22.10.2021)



**Парфинский район**

10 17  
50% 465/121  
3361/12222

**Ростани**  
6 / 8

**Бабки**  
23 / 47

**Дворец**  
7 / 12

**Б. Яблоново**  
2 / 2

**М. Яблоново**  
0 / 0

**Лажини**  
131 / 205

**Федорково**  
34 / 78

**Конюхово**  
48 / 108

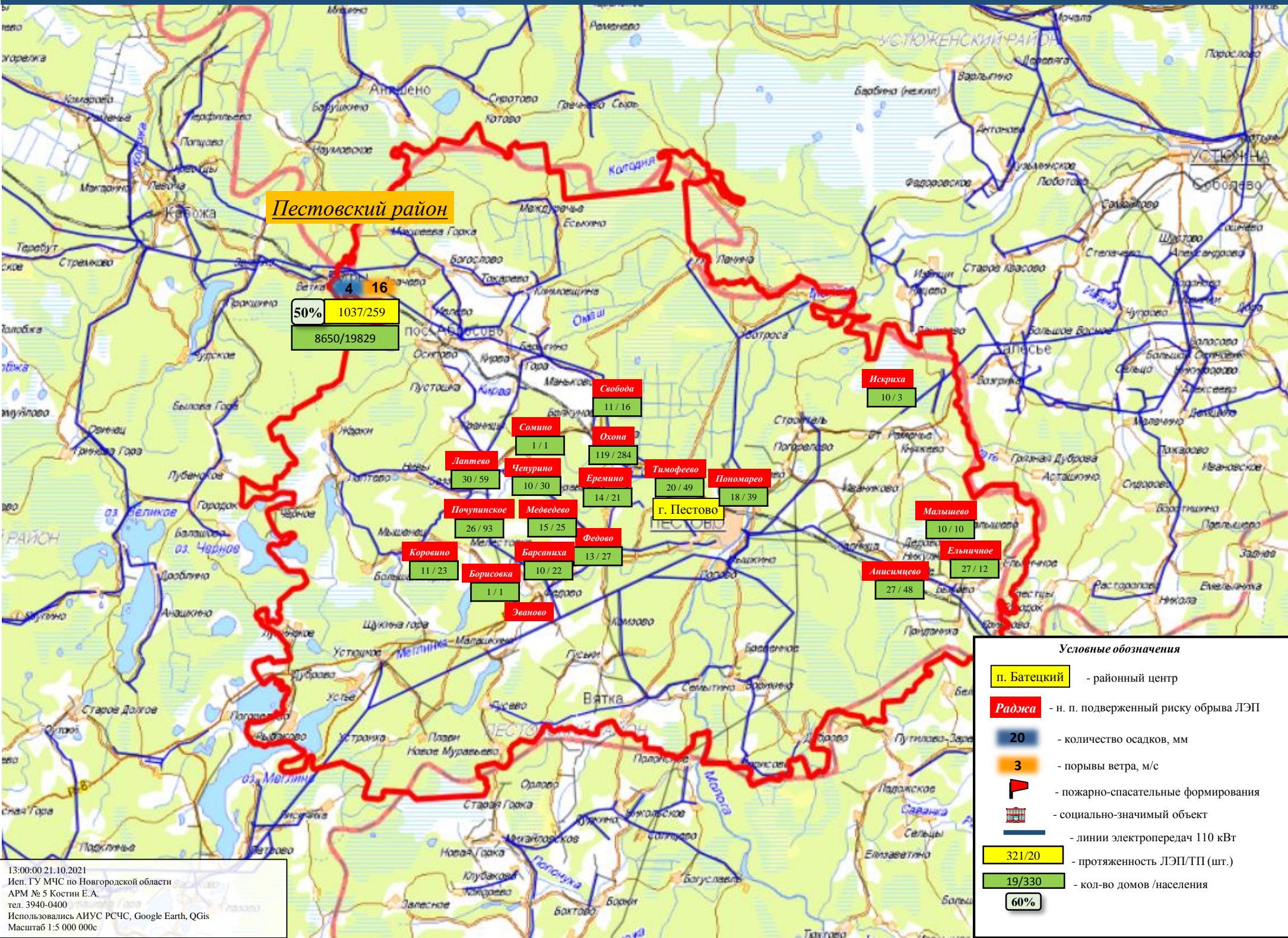
**Сельцо**  
0 / 0

**Гонцы**  
11 / 19

п. Парфино

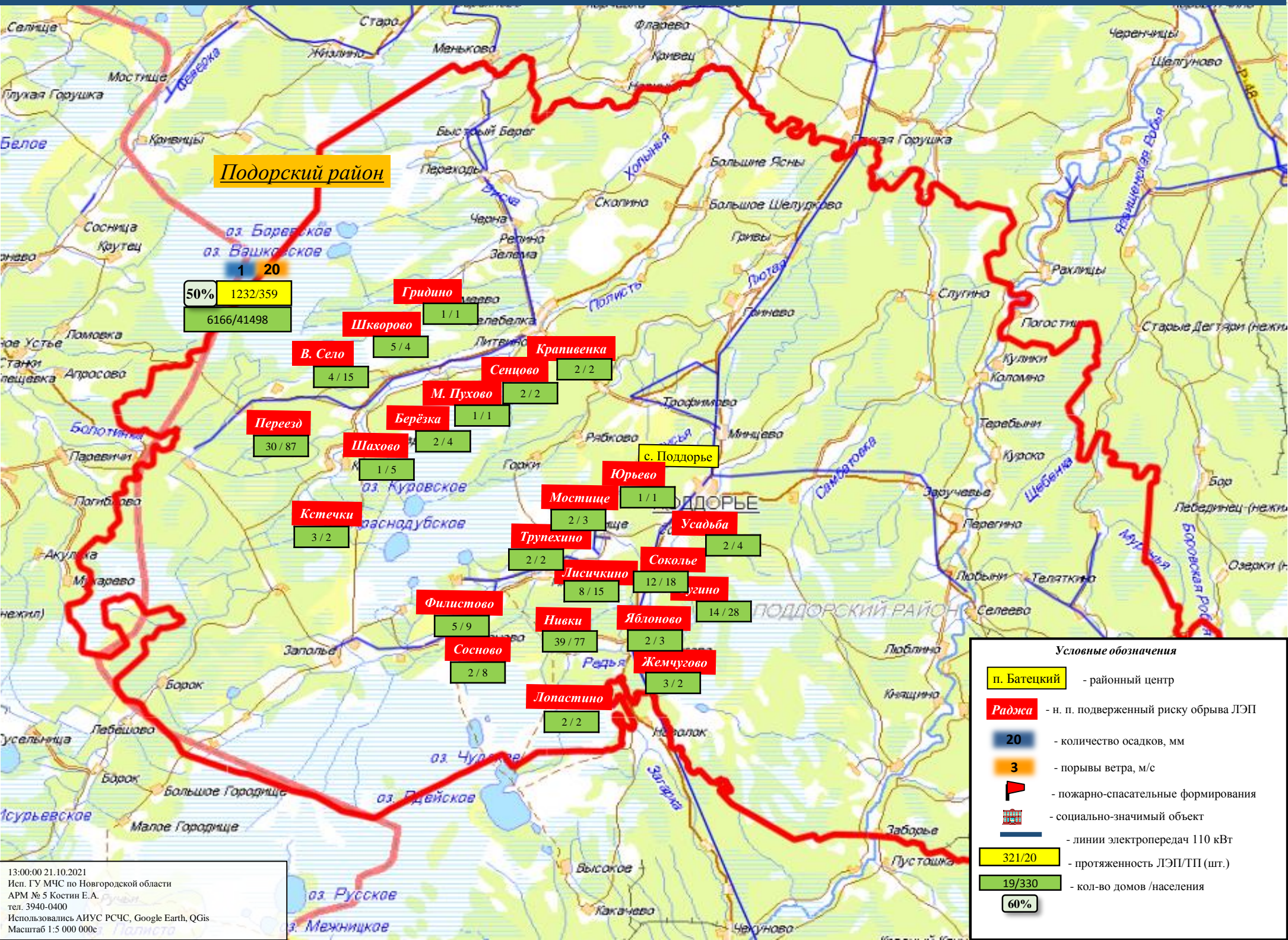


# ИНФОРМАЦИОННЫЕ МАТЕРИАЛЫ ПО ПОРЫВАМ ВЕТРА НА ТЕРРИТОРИИ НОВГОРОДСКОЙ ОБЛАСТИ (РИСК НАРУШЕНИЯ ЭЛЕКТРОСНАБЖЕНИЯ на 22.10.2021)



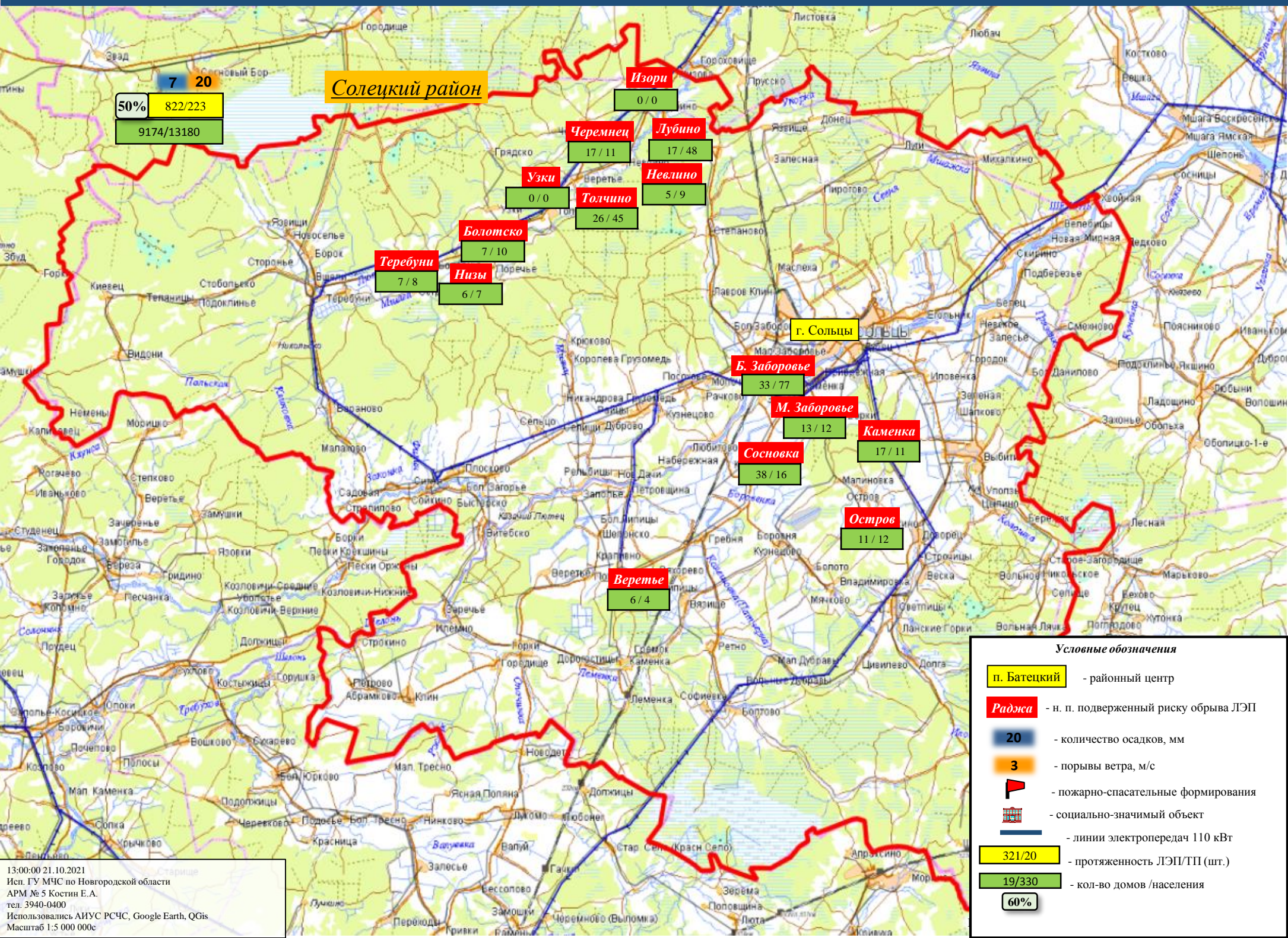


# ИНФОРМАЦИОННЫЕ МАТЕРИАЛЫ ПО ПОРЫВАМ ВЕТРА НА ТЕРРИТОРИИ НОВГОРОДСКОЙ ОБЛАСТИ (РИСК НАРУШЕНИЯ ЭЛЕКТРОСНАБЖЕНИЯ на 22.10.2021)



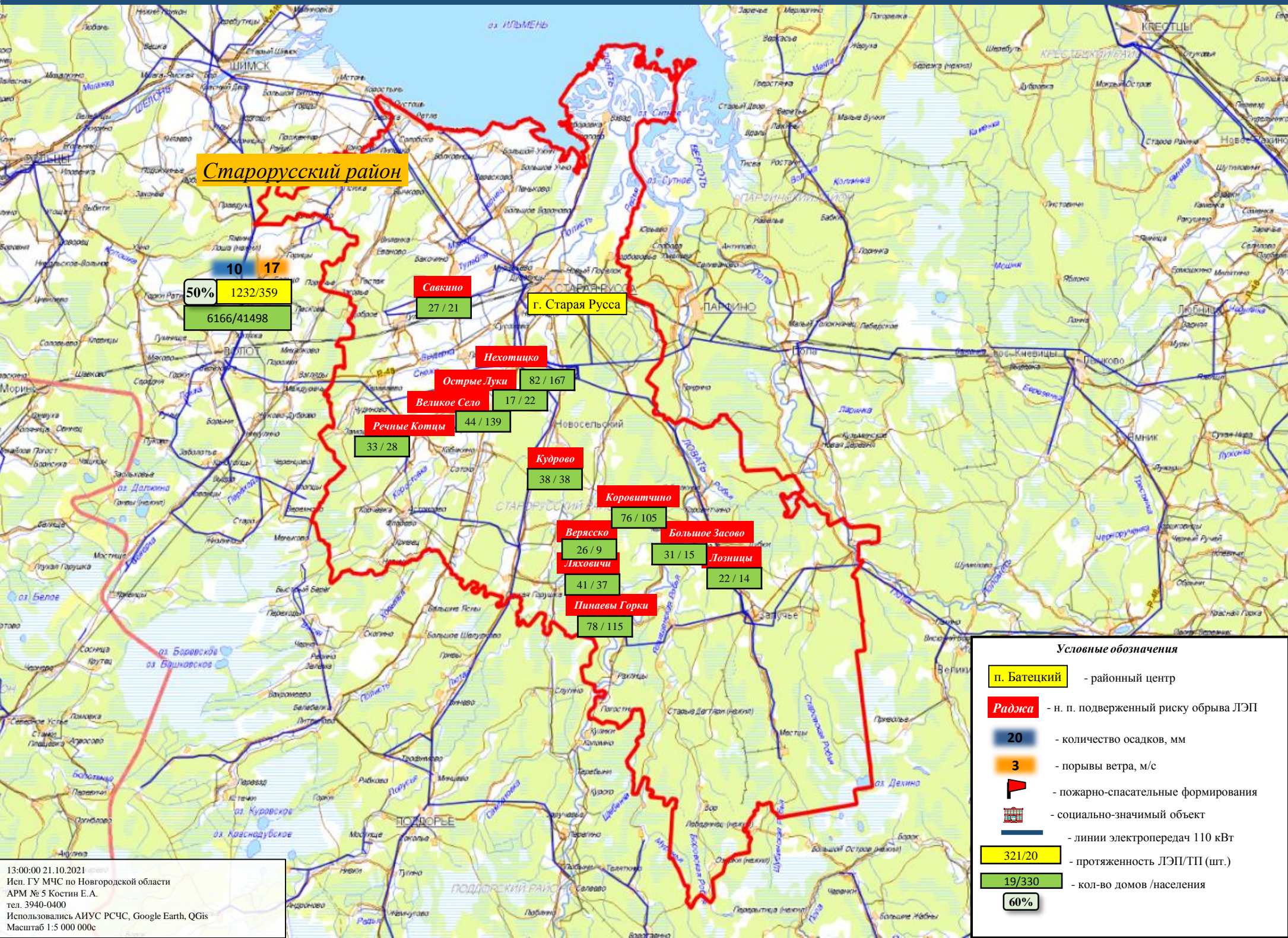


# ИНФОРМАЦИОННЫЕ МАТЕРИАЛЫ ПО ПОРЫВАМ ВЕТРА НА ТЕРРИТОРИИ НОВГОРОДСКОЙ ОБЛАСТИ (РИСК НАРУШЕНИЯ ЭЛЕКТРОСНАБЖЕНИЯ на 22.10.2021)



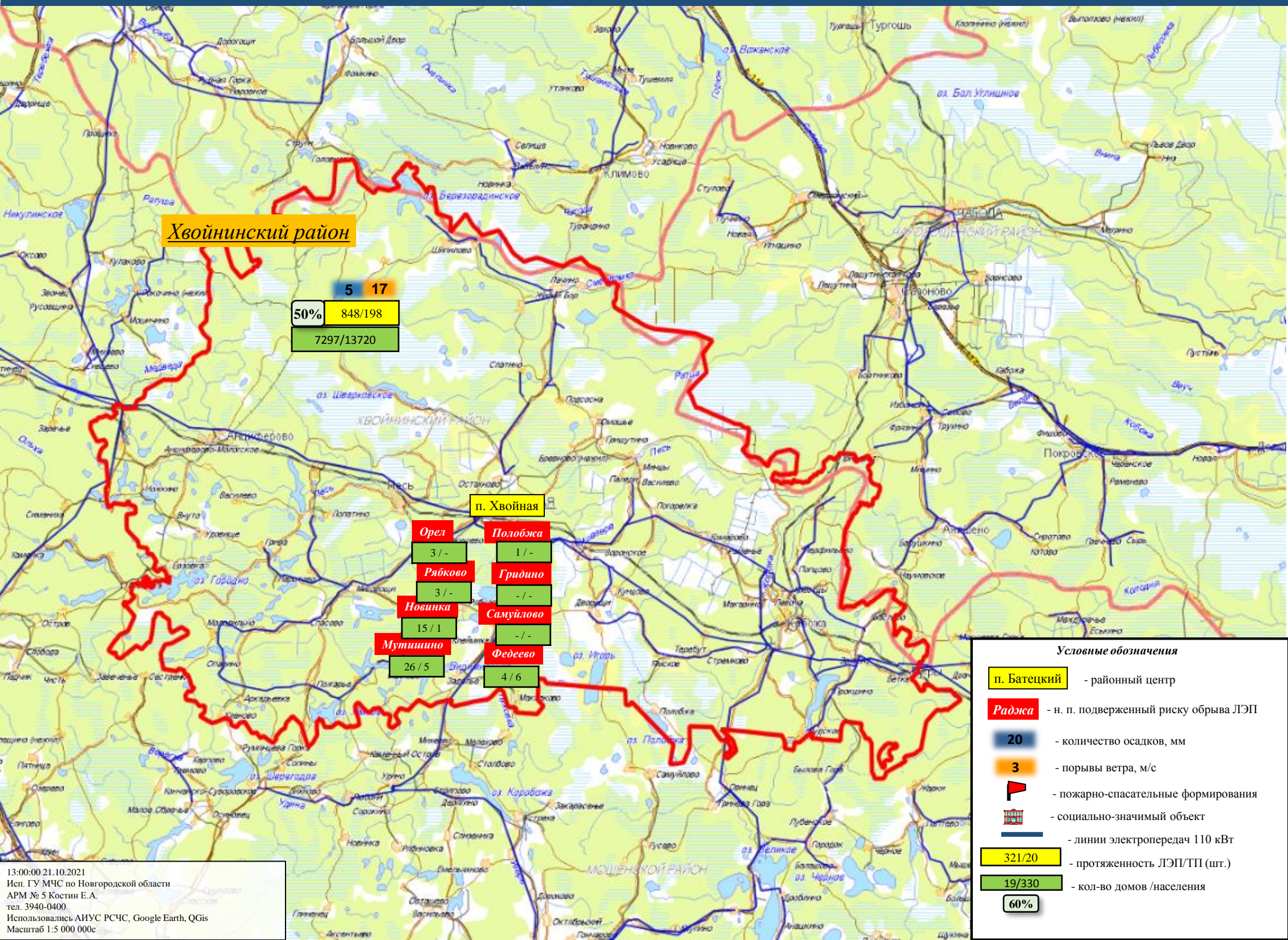


# ИНФОРМАЦИОННЫЕ МАТЕРИАЛЫ ПО ПОРЫВАМ ВЕТРА НА ТЕРРИТОРИИ НОВГОРОДСКОЙ ОБЛАСТИ (РИСК НАРУШЕНИЯ ЭЛЕКТРОСНАБЖЕНИЯ на 22.10.2021)



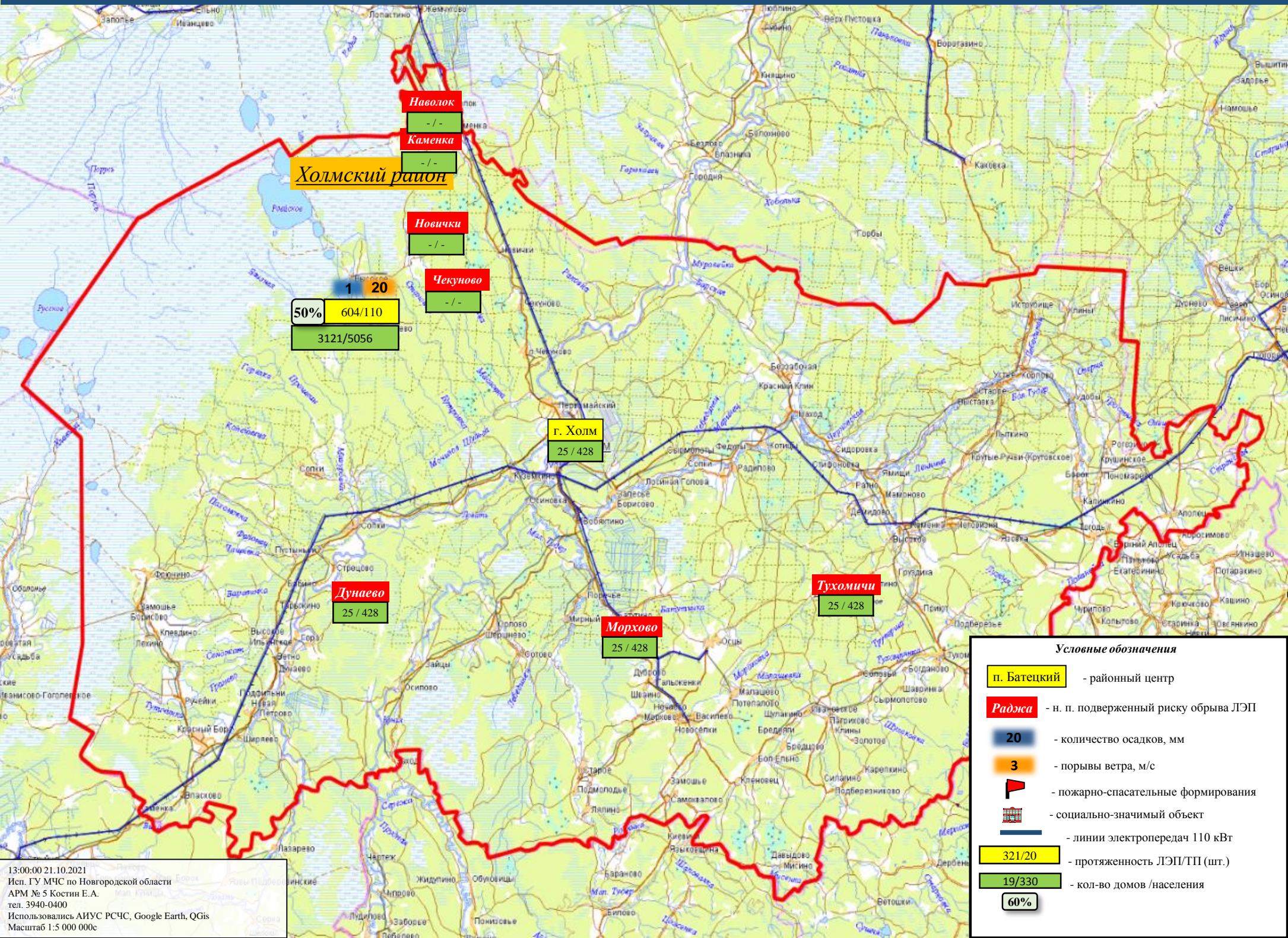


# ИНФОРМАЦИОННЫЕ МАТЕРИАЛЫ ПО ПОРЫВАМ ВЕТРА НА ТЕРРИТОРИИ НОВГОРОДСКОЙ ОБЛАСТИ (РИСК НАРУШЕНИЯ ЭЛЕКТРОСНАБЖЕНИЯ на 22.10.2021)



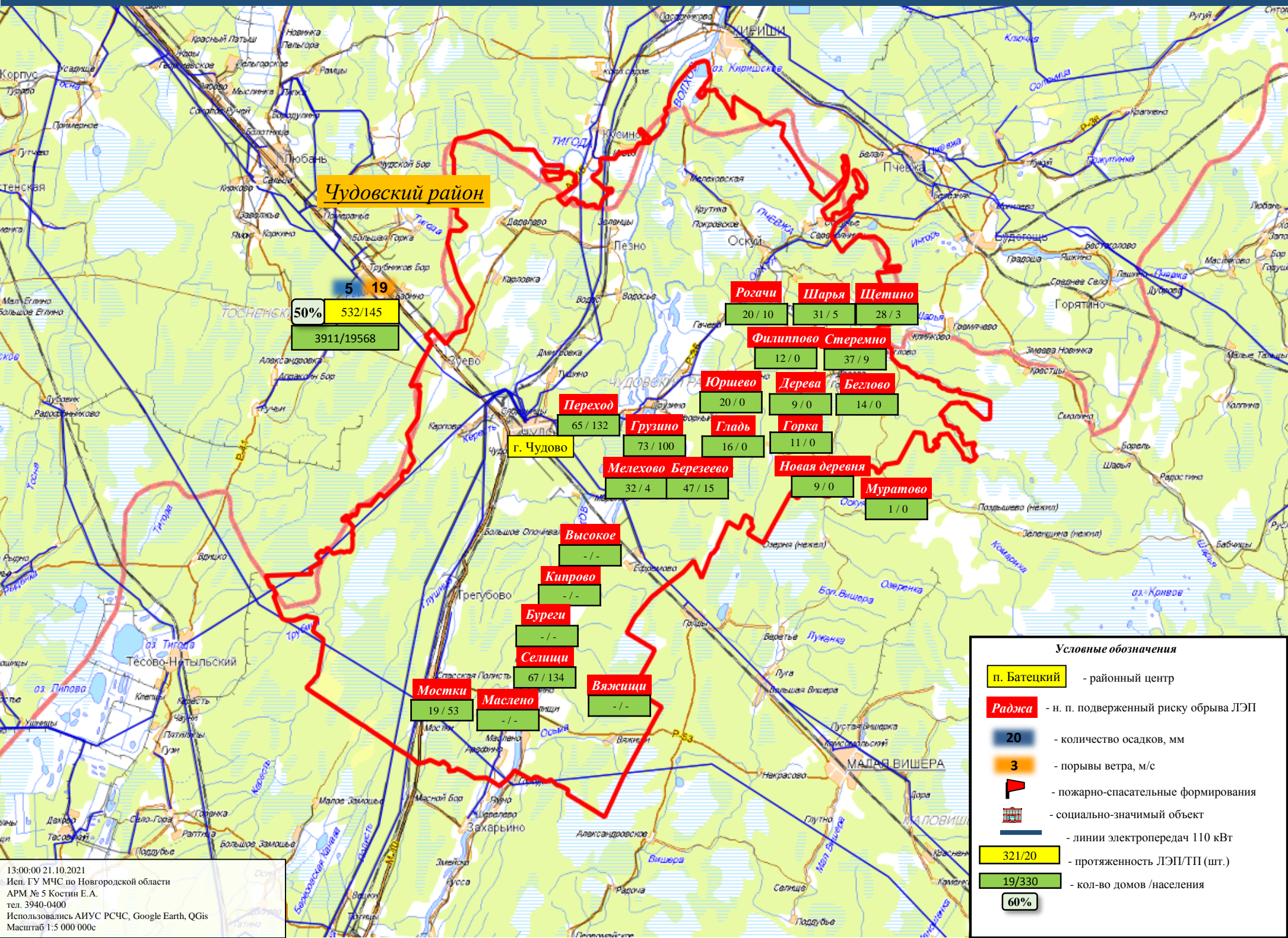


# ИНФОРМАЦИОННЫЕ МАТЕРИАЛЫ ПО ПОРЫВАМ ВЕТРА НА ТЕРРИТОРИИ НОВГОРОДСКОЙ ОБЛАСТИ (РИСК НАРУШЕНИЯ ЭЛЕКТРОСНАБЖЕНИЯ на 22.10.2021)





# ИНФОРМАЦИОННЫЕ МАТЕРИАЛЫ ПО ПОРЫВАМ ВЕТРА НА ТЕРРИТОРИИ НОВГОРОДСКОЙ ОБЛАСТИ (РИСК НАРУШЕНИЯ ЭЛЕКТРОСНАБЖЕНИЯ на 22.10.2021)





# ИНФОРМАЦИОННЫЕ МАТЕРИАЛЫ ПО ПОРЫВАМ ВЕТРА НА ТЕРРИТОРИИ НОВГОРОДСКОЙ ОБЛАСТИ (РИСК НАРУШЕНИЯ ЭЛЕКТРОСНАБЖЕНИЯ на 22.10.2021)

